

**Государственное автономное учреждение дополнительного образования  
«Кузбасский центр детского и юношеского туризма и экскурсий»**

# **Путеводитель по Кузбассу**



**Кемерово – 2022**

«Путеводитель по Кузбассу» включает справочную информацию о достопримечательностях каждого города и района Кузбасса. Представлены наиболее интересные места, основные памятники природы, истории и культуры на территории Кузбасса. Предложены варианты экскурсионных и туристских маршрутов для каждой местности.

«Путеводитель по Кузбассу» призван помочь при составлении индивидуальных познавательных маршрутов и предназначен для всех желающих ближе познакомиться с Кузбассом, его прошлым и настоящим.



## Анжеро-Судженский городской округ

*Дата основания: 10 мая 1931 года.  
Площадь: 119,2 км<sup>2</sup>.  
Население: 82,36 тыс. человек*

Поселения на месте современного Анжеро-Судженска возникли в 1896-1897 годах в связи со строительством железнодорожной магистрали и началом добычи угля. Посёлок Анжерка был назван по расположению на реке Анжера; название посёлка Судженка перенесено выходцами из Курской губернии, где есть река и город Суджа. В 1928 году два разросшихся посёлка Анжерка и Судженка объединились в один – Анжеро-Судженский. В 1931 году постановлением ВЦИК посёлку был присвоен статус города.

В состав Анжеро-Судженска входит 6 административных районов: Северный, Южный, Западный, Восточный, Центральный и Новый.

За вклад горожан в Победу в 2020 году Анжеро-Судженск был удостоен почетного звания Кузбасса **«Город трудовой доблести и воинской славы»**. За годы Великой Отечественной войны город принял 4 эвакуированных завода, Анжеро-Судженск был одним из крупнейших в Сибири лазаретов, где размещалось 11 эвакуогоспиталей.

### Экскурсионная программа.

#### • Памятники г. Анжеро-Судженска.

В Анжеро-Судженске установлен ряд памятников погибшим на фронтах Великой Отечественной войны:

- памятник шахтёрам;
- памятник рабочим машиностроительного завода;
- памятник-стела молодогвардейцам;
- памятник Александру Матросову;
- памятник рабочим стекольного завода «Они сражались за Родину».



На территории города находятся также памятники истории, включённые в единый государственный реестр объектов культурного наследия народов Российской Федерации:

- обелиск воинам Анжеро-Судженска, погибшим в Великой Отечественной войне 1941-1945 гг.;
- памятник воинам Великой Отечественной войны, умершим от ран в госпиталях 1941-1943 гг.;
- место захоронения военнопленных немцев 1945-1949 гг., символический крест;
- место захоронения военнопленных немцев и японцев 1945-1948 гг., символический крест.

#### • Анжеро-Судженский городской краеведческий музей.

Основан в 1981 году на базе общественного музея, посвящён истории Анжеро-Судженска и прилегающих посёлков. В музее представлены материалы, рассказывающие о коллективизации, репрессиях 30-х годов, истории депортаций в Анжеро-Судженск, судьбах спецпереселенцев, трудармейцев.

Сотрудники музея проводят пешеходные и автобусные экскурсии по городу, организуют тематические фондовые выставки, выпускают компьютерные фильмы и компакт-диски по материалам научной, выставочной и образовательной деятельности.

*Адрес: г. Анжеро-Судженск, ул. Ленина, 12. Тел.: (384-53) 6-37-89.*

*Время работы: ежедневно с 10.00 до 18.00, выходной – пн.*

*E-mail: [anmuzey@yandex.ru](mailto:anmuzey@yandex.ru)*

• **Храм Святого преподобного Серафима Саровского.**

Храм располагается в живописном месте на берегу реки Кии. Включает престолы преподобного Серафима Саровского и Иверской иконы Божией Матери. При храме имеется библиотека. Богослужения совершаются в субботу вечером, в воскресенье и в праздники.

*Адрес: г. Анжеро-Судженск, п. Рудничный, ул. Садовая, 7. Тел.: (384-53) 3-26-35.*



• **Дворец культуры «Центральный».**

ДК «Центральный» – одно из старейших культурных учреждений Анжеро-Судженска, построен в 1924 году методом народной стройки. Сначала в здании располагался кинотеатр, а в годы Великой Отечественной войны базировался эвакуированный из Ленинграда Театр юного зрителя. Здание «Народного театра» является памятником истории регионального значения. В настоящее время ДК «Центральный» – культурный центр города и основная сценическая площадка.

*Адрес: г. Анжеро-Судженск, ул. Ленина, 5. Тел.: (384-53) 6-53-81.*

*Сайт: <https://asckk.org.ru/>*

• **Центр национальной культуры.**

В Анжеро-Судженске в 1986 году одним из первых в Кузбассе был основан клуб «Возрождение», целью которого стало возрождение немецкой национальной культуры. Позднее его переименовали в Центр немецкой культуры.

Постепенно сфера деятельности Центра расширялась, и он получил название Центр национальной культуры. В настоящее время Центр работает в следующих направлениях: возрождение и сохранение национальных культур (немецкой, казачьей, армянской, татарской, русского устного фольклора), развитие эстрадного мастерства. Деятельность Центра строится, главным образом, на фольклорном материале – постановка обрядовых программ, проведение православных и католических праздников. Ежегодно Центр проводит городской фестиваль национальных культур, а также детский фестиваль национальных культур.

*Адрес: г. Анжеро-Судженск, ул. Ленина, 8. Тел.: 89050695125*

*Сайт: <http://cnk.ucoz.org/>*

• **Центральная детская библиотека.**

Библиотечный фонд составляет около 34 тыс. документов. В библиотеке реализуются различные программы для детей: «Вместе с книгой мы растем», «Приглашение к чтению», программа для младших школьников «Компас». По инициативе ЦДБ проводятся городские туры областных творческих конкурсов «Свой голос», «Самая читающая семья», акция «Подарок ветерану».

*Адрес: г. Анжеро-Судженск, ул. Ленина, 15. Тел.: (384-53) 6-48-67*

*E-mail: [425@anzhero.ru](mailto:425@anzhero.ru)*

*Сайт <http://ancbs.ucoz.ru/>*

• **Спорткомплекс «Юность».**

В спорткомплексе проводятся занятия для детей и взрослых, действуют различные спортивные и танцевальные секции, занимаются оздоровительные группы, бассейн.

*Адрес: г. Анжеро-Судженск, ул. С. Перовской, 2. Тел. (384-53) 6-32-72.*

*Тел/факс: (384-53) 6-28-73, 6-53-18.*

*E-mail: [yunost.sport@gmail.com](mailto:yunost.sport@gmail.com)*

*Время работы: с 9.00 до 22.00.*

- **Детский эколого-биологический центр им. Г. Н. Сагиль.**

В центре есть Уголок живой природы, Музей природы города.

*Адрес: г. Анжеро-Судженск, ул. Бийская, 64. Тел.: (384-53) 6-62-97, 6-62-98.*

*E-mail: [asdebc@yandex.ru](mailto:asdebc@yandex.ru)*

- **Станция юных туристов.**

Подготовка спортсменов-ледолазов на единственном в Кузбассе учебно-спортивном тренажере «Башня». Организация оздоровительных и спортивных походов. В зимние и весенние каникулы - многодневные походы в район Кузнецкого Алатау с восхождением на вершины Воинской Славы.

*Адрес: г. Анжеро-Судженск, пр. Октябрьский, 7. Тел./факс: (384-53) 6-61-13.*

*E-mail: [as-turizm@yandex.ru](mailto:as-turizm@yandex.ru)*

- **Детский оздоровительно-образовательный спортивный центр «Олимп».**

*Спортивно-оздоровительные секции, бассейн, творческие объединения, краеведение, образовательные маршруты по городу.*

*Адрес: г. Анжеро-Судженск, ул. Карла Маркса, 1, корпус 2. Тел.: (384-53) 5-51-11.*

*E-mail: . [aszdorove@yandex.ru](mailto:aszdorove@yandex.ru)*

**Туристские маршруты:**

- Пешеходные походы в Яйском р-не, Ижморском р-не.
- Водные походы по р. Золотой Китат.

**Контактная информация:**

Управление культуры администрации Анжеро-Судженского ГО. Тел. 8(384-53) 6-16-32

Управление образования администрации Анжеро-Судженского ГО. Тел. 8(384-53) 6-38-09.

Официальный сайт города <https://www.anzhero.ru/pages/history.asp?id=1>



## Беловский городской округ

**Дата основания:** 4 декабря 1938 года.

**Площадь:** 219,34 км<sup>2</sup>.

**Население:** 135,2 тыс. человек.

История города начинается с 1726 года, когда появилась первая заимка крестьянина Фёдора Белова. 4 декабря 1938 года рабочему посёлку Белово был присвоен статус города.

В состав Беловского городского округа в настоящее время входят 7 населённых пунктов: г. Белово (с посёлками Старо-Белово, Бабанаково, 8 Марта, Чертинский), пгт. Бачатский, пгт. Грамотеино, пгт. Инской, пгт. Новый Городок, д. Грамотеино, с. Заречное.

### Экскурсионная программа.

#### • Беловский историко-краеведческий музей.

Основными тематическими разделами экспозиции музея являются: «Палеонтология», «Археологические раскопки на территории с. Коневе Беловского района», «Первые поселения», «Железная дорога – первое градообразующее предприятие», «Гордое имя – Шахтёр!», «БЦЗ – первенец цветной металлургии», «Белово – фронту», «Беловская ГРЭС».

*Адрес:* г. Белово, ул. Юбилейная, 12.

*Тел.:* (384-52) 2-16-05.

*Время работы:* вт - пт с 10.00 до 18.00, сб - вс с 10.00 до 16.00. Выходной – пн.

#### • Муниципальное учреждение выставочный зал, галерея «Вернисаж».

Посетителей ждут выставки: детского творчества по декоративно-прикладному творчеству, детских художественных школ города, художников других городов, персональные и групповые выставки, а также концерты классической музыки преподавателей и детей музыкальных школ. Наиболее значимые выставки и концерты: "Черное золото Кузбасса", "Пасхальный сюрприз", "Художники и мастера г. Белово", "Салют Победы", "Белово - я привык гордиться!", тенор Большого театра Оперы и балета Николай Семенов, вечер классической музыки "Барокко", вечера гитарной музыки, "Русская песня" и т.д.

*Адрес:* г. Белово, ул. Юбилейная, 18.

*Тел.:* (384-52) 2-37-45. *Режим работы:* ежедневно с 10.00 до 18.00, кроме пн.



- **Дворец творчества детей и молодёжи имени Добробабиной А. П.**

На базе Дворца творчества действует музей с экспозициями по истории комсомольской и пионерской организаций города, по истории Беловского аэроклуба. Проводится экскурсия по Палехской росписи.

*Адрес: г. Белово, ул. Советская, 44.*

*Тел.: (384-52) 2-29-96.*



- **Обзорные экскурсии по городу:**

«Парки города Белово» в городе за последнее время создано ряд новых парков и отреставрированы старые, «Белово исторический» рассказывает об предприятиях города, благодаря которым образовался город Белово, «Тропой угля» об истории развития угольной промышленности в городе с посещение смотровой площадки Бачатского угольного разреза.

«Памятники города Белово» с посещением памятников истории и мемориальных досок города Белово

- **Беловское рыбхозияство**, где сегодня разводят непривычные для Кузбасса виды рыбы – осетра, форель, вислоноса и другие.

### **Туристские маршруты:**

- **«По отрогам Салаирского кряжа»:** Белово – с. Старо-Бачаты – ст. Бускусан (автобус или электропоезд) – ст. Дуброво – п. Вулкан – долина р. Бускусанка – п. Щезавод (пешком) – Белово (автобус). В процессе экскурсии можно полюбоваться природой Салаирского кряжа, попить чистой родниковой воды, осмотреть старые известняковые карьеры, познакомиться с историей этих мест. Протяжённость пешей части маршрута – 15 км.

- **«По Бачатским холмам»:** Белово - остановочная платформа 252 км. – геологическое обнажение «Бачатское» - ботанический заказник «Бачатские сопки» каменный карьер – п. Новый городок. В процессе экскурсии можно полюбоваться природой Кузнецкой котловины, ознакомится с геологическими обнажениями палеозойской эры. Протяжённость пешей части маршрута – 12 км.

### **Контактная информация:**

**Беловский историко-краеведческий музей.**

*Адрес: г. Белово, ул. Юбилейная, 12. Тел.: (384-52) 2-16-05.*

**МБОУ ДОД «Дворец творчества детей и молодёжи имени Добробабиной А. П.».**

*Адрес: г. Белово, ул. Советская, 44. Тел.: (384-52) 2-40-83, 2-29-96.*



## Берёзовский городской округ

**Дата основания:** 11 января 1965 года.

**Площадь:** 82 км<sup>2</sup>.

**Население:** 49,5 тыс. человек.

Город образован в 1965 году из посёлков Кургановка, Берёзовский, Октябрьский. основополагающим в названии города стало угольное предприятие – шахта Берёзовская. Ведущей отраслью экономики является угольная.

В состав городского округа «Город Берёзовский» входят 3 населённых пункта: город Берёзовский, посёлок Барзас, посёлок Станционный. В городе выделяются районы: пос. шахты «Южная», пос. шахты Берёзовская, пос. Октябрьский, 4-й микрорайон, станция Забойщик, пос. Бирюли, Центральный микрорайон. Основные реки: Барзас, Шурап, Бирюлинка.

### Экскурсионная программа.

- **Обзорная экскурсия:** мемориальный комплекс «Победитель», часовня памяти погибших шахтёров, храм Иоанна Кронштадтского, центральная площадь, бассейн «Дельфин», памятник «Угольный комбайн «К-52М», памятная звезда на ул. Резвых, памятник воинам-интернационалистам.

- **Городской музей имени В. Н. Плотникова.**

Музей открыт на базе школьного музея боевой славы (школа № 17). Его основатель – ветеран войны и труда, «Почётный гражданин города» Василий Николаевич Плотников. В музее две постоянно действующие экспозиции: «Солдаты Отечества» (оружие, награды, фотографии, документы времён Великой Отечественной войны) и «По волнам нашей памяти» (предметы быта первой половины XX века).

**Образовательные услуги:** уроки мужества, киноуроки, научно-практические конференции, викторины, выставки, лекции, презентации.

**Местные достопримечательности:** смотровая площадка военной техники (танк, миномет, пушка), оборудованная на территории музея.

*Адрес:* ул. Черняховского, 8а. *Тел.:* (384-45) 3-20-55. *Время работы:* ежедневно с 8.00 до 17.00, кроме вс.

- **Городская центральная библиотека.**

*Адрес:* ул. Ленина, 21. *Тел.:* (384-45) 3-11-66, 3-26-64.

- **Спортивно-оздоровительный комплекс «Атлант».**

*Адрес:* ул. 8 марта, 1, корпус А. *Тел.:* (384-45) 5-87-71, 3-03-38.


- **Бассейн «Дельфин».**

*Адрес:* пр. Ленина, 25. *Тел.:* (384-45) 3-04-11.

- **Муниципальное бюджетное учреждение дополнительного образования «Центр развития творчества детей и юношества»**

*Адрес первого здания:* пр. Ленина, 7А. *Тел.:* (384-45) 3-15-96.

*Адрес второго здания:* улица Строителей 5а. *Тел.:* (384-45) 3-01-55.





**Туристский маршрут:**

- **Посёлок Барзас:** храм Дмитрия Донского, святой источник, памятник землякам, погибшим в боях Великой Отечественной войны, метеостанция, шахта по добыче угля - сапропеллита (законсервирована).

**Контактная информация:**

**МБУК Городской музей имени В. Н. Плотникова.**

*Адрес: г. Березовский, ул. Черняховского, 8а. Тел.: (384-45) 3-20-55.*



## Калтанский городской округ

**Дата основания:** 29 июля 1959 года.

**Площадь:** 34,2 км<sup>2</sup>.

**Население:** 25 тыс. человек

Город Калтан находится на юге Кузбасса на реке Кондома в южной части Кузнецкой котловины. В прошлом шорский улус. Возник в 1946 году как посёлок, в связи со строительством Южно-Кузбасской ГРЭС. С 1949 года посёлок городского типа. Указом Президиума Верховного Совета РСФСР 29 июля 1959 года рабочий посёлок Калтан преобразован в город с подчинением г. Осинники. Приобрёл статус областного подчинения в 1993 году.

Первоначально в состав Калтана входили посёлки Малышев Лог, Шусталеп и Постоянный. В 2010 году образован Калтанский городской округ, в состав которого вошли также посёлок Малиновка, село Сарбала, посёлок Новый Пункт, посёлок Верх-Теш, ранее входившие в Осинниковский городской округ.

Ведущие промышленные предприятия Калтана – Южно-Кузбасская ГРЭС, угольные разрезы «Калтанский», «Тайлепский», шахта «Алардинская», Калтанский завод металлоизделий, ЮК «Промкомбинат», совхоз «Калтанский».

### Экскурсионная программа.

• **Обзорная экскурсия:** Привокзальная площадь, проспект Мира, Храм Покрова Божией Матери, аллея героев, стела воинам, погибшим в годы Великой Отечественной войны, сквер ДК «Энергетик», часовня с. Сарбала, школа п. Малиновка.

• **Экскурсия в геологический музей МБУ ДО «Дом детского творчества».**

*Адрес: г. Калтан, ул. Комсомольская, 57 а. Время работы: пн - пт с 8.00 до 17.00.*



• **Экскурсия в исторический музей средней общеобразовательной школы № 30.**

*Адрес: г. Калтан, п. Малиновка, ул. 60 лет Октября, 19. Время работы: с 8.30 до 17.00.*

• **Часовня иконы Божией Матери «Утоли моя печали».**

*Адрес: п. Постоянный, ул. Дзержинского (связь осуществляется через церковь Покрова Пресвятой Богородицы. Тел.: (384-72) 3-26-29, ул. Комсомольская, 46).*

• **Экскурсия в выставочный зал «Музей».**

*Адрес: г. Калтан, пр. Мира, 33б. Тел. (384-72) 3-39-52, 3-31-80. пн - пт с 8.00 до 17.00, в сб – по заявкам.*

### Туристские маршруты:

• **в окрестностях Калтанского городского округа:** участок лесостепи, черневая тайга, геологический маршрут, геоморфологический маршрут.

### Контактная информация:

**МБУ ДОД «Дом детского творчества»,** Центр туризма и краеведения «Азимут».

*Адрес: г. Калтан, ул. Комсомольская, 57а. Тел. (384-72) 3-04-79.*



## Кемеровский городской округ

*Дата основания: 9 мая 1918 года.*

*Площадь: 294,8 км<sup>2</sup>.*

*Население: 552, 546 тыс. человек.*

Первое упоминание о поселении на территории современного Кемерово относится XVII веку. В 1721 году Тобольский казачий сын Михайло Волков открыл «горелую гору», т. е. обнаружил на территории современного города каменный уголь. Официальный статус город получил 9 мая 1918 года. До 27 марта 1932 года город именовался Щегловск. Своё сегодняшнее имя – Кемерово – получил по имени Кемеровского рудника.

Город Кемерово – административный, промышленный и культурный центр Кузбасса. Включает в себя 5 административных районов: Кировский, Рудничный, Заводской, Центральный, Ленинский.

### Экскурсионная программа.

• **Обзорная экскурсия:** Знаменский кафедральный собор, Парк Победы, площадь Советов, площадь А. С. Пушкина, Притомская набережная, Аллея Героев, памятник погибшим кузбассовцам в годы Великой Отечественной войны, проспект Советский, улица Ноградская, улица Весенняя, площадь Волкова, Дворец Труда, монумент «Память шахтёрам Кузбасса», Московская площадь, Ледовый дворец Кузбасса, Президентское кадетское училище.



### • Музей-заповедник «Красная горка».



Создан на территории бывшего Кемеровского угольного рудника с целью сохранения уникальных памятников горнопромышленного наследия, составляющих единый ландшафтно-градостроительный комплекс, включающий в себя: Горелую гору – место открытия каменного угля в Кузбассе в 1721 г., остатки одной из первых шахт рудника, каменную пристань, опоры подвесной канатной дороги, перевозившей уголь через реку, здание Главной конторы рудника, жилой дом управляющего, рудничный посёлок со школой и баней.

Основные экскурсии:

- «История Кемеровского рудника»;
- «Угледобыча в Кузбассе»;

- пешеходная экскурсия по территории музея-заповедника «Памятники Красной горки».

*Местные достопримечательности:*

- Красная горка – природно-исторический памятник;
- здание школы (ул. Абызова, 12);
- монумент «Память шахтёрам Кузбасса»;
- скульптурная композиция «Святая великомученица Варвара»;



- скульптурная композиция «Коногон».

*Адрес: г. Кемерово, ул. Красная горка, 17. Тел.: (384-2) 45-46-46.*

*Время работы: ежедневно с 10.00 до 17.30, кроме пн.*

• **Кузбасский краеведческий музей.**

Кузбасский краеведческий музей – ведущий и старейший музей Кузбасса. Открыт в 1929 году. Основатель – С. Ф. Иванов. В экспозиционной структуре музея следующие направления: природа, современная история, военная история, мемориальный музей-мастерская Народного художника РСФСР А. Н. Кирчанова.

*Адрес: г. Кемерово, пр. Советский, 51, пр. Советский, 55, Притомская Набережная, 1а. Тел.: (384-2) 75-22-45.*

*Время работы: ежедневно с 10.00 до 17.00, выходной – пн.*

• **Музей изобразительных искусств Кузбасса.**

Основные экскурсии: «Отечественное искусство второй половины XX века», «Художники Кузбасса», «Художники Сибири».

*Адрес: г. Кемерово, пр. Советский, 48. Тел.: (384-2) 36-64-78, 36-50-33.*

*Время работы: ежедневно с 10.00 до 19.00, выходной – вс.*

• **Музей «Археология, этнография и экология Сибири» Кемеровского государственного университета.**

Музей «Археология, этнография и экология Сибири» Кемеровского государственного университета – крупнейший вузовский музей региона. Музей основан в 1976 году. В экспозиции представлены материалы коллекций по археологии, этнографии и экологии Сибири.

Основные экскурсии: обзорная экскурсия по музею, «Появление посуды», «Первые жилища человека», игровая экскурсия по отделу зоологии и экологии, экскурсия с игровыми элементами по археологии и этнографии.

*Адрес: г. Кемерово, пр. Советский, 77. Тел.: (384-2) 58-43-18.*

*Время работы: ежедневно с 10.00 до 17.00, в субботу – по предварительной записи, вс – выходной.*

• **Планетарий КемГУ**

Планетарий Кемеровского государственного университета был основан в 1967 году. Основатель планетария первый профессиональный астроном Кузбасса, первый декан физического факультета Кузьма Петрович Мацуков.

В 2018 года по инициативе ректора КемГУ Александра Юрьевича Просекова было принято решение о реконструкции планетария. К июлю 2019 года планетарий оснащён современным цифровым полнокупольным оборудованием, которое позволяет демонстрировать видеозарисовки об астрономических явлениях, звёздном небе и научно-популярное кино. Диаметр купола – 5,3 метра. На крыше планетария размещена обсерватория с раздвижными створками, в которой установлен технологичный телескоп Celestron Nexstar Evolution 9.25. Планетарий КемГУ отличает уникальный дизайн и современные технологии. Руководство университета приняло решение присвоить планетарию имя К. П. Мацукова.

*Адрес: г. Кемерово, пр. Советский, 73, корпус №2, ауд. 2501*

*Тел.: +7-905-901-39-41*

*Время работы: ежедневно с 10.00 до 17.00.*

*E-mail: oks-vulf@yandex.ru*

• **Кузбасский ботанический сад.**

В Кузбасском ботаническом саду можно увидеть растения со всех частей света – Америки, Африки, Австралии, Европы и Азии. В теплицах находится около 1000 растений.

*Адрес: г. Кемерово, пр. В.Михайлова, 11А. Тел.: (384-2) 78-08-20.*

*Время работы: ежедневно с 10.00 до 17.00.*

• **Конноспортивный клуб «Фелиция».**

*Адрес: г. Кемерово, ул. Игарская, 44. Тел.: 8-923-521-85-93.*

*Время работы: ежедневно с 10.00 до 17.00.*

*Внимание: только по предварительной договорённости.*

• **Кузбасскино**

Основной зрительный зал небольшой, рассчитан всего на 44 посетителя. В сентябре 2018 года состоялось открытие переоборудованного кинозала «Альтернатива», где проходят показы арт-хаусных, авторских кинопроектов, а также показы фестивальных короткометражных фильмов. Новый зал оснащен удобными современными креслами, в нем выполнен косметический ремонт, создана уютная атмосфера для зрителей. В помещении «Кузбасскино» также работает музей кино, где работают выставки кинооборудования разных лет, а также отражающие этапы развития киносети Кузбасса.

*Адрес: г. Кемерово, пр. Советский, 4.*

*Тел.: 7 (3842)36-44-10.*

*Время работы: ежедневно с 09.00 до 21.00.*

**Контактная информация:**

**ГАУДО «Кузбасский центр детского и юношеского туризма и экскурсий».**

*Адрес: г. Кемерово, ул. Трофимова, 45. Тел.: (384-2) 35-20-55.*

*Email: ocdut42@mail.ru*

*Сайт: <http://www.kuztur42.narod.ru>*



## Киселёвский городской округ

**Дата основания:** 20 января 1936 года.

**Площадь:** 214,6 км<sup>2</sup>.

**Население:** 88 821 тысяч человек.

Образование города Киселёвска связано с началом разработки Киселёвского рудника в 1917 году. Город имеет сложную планировочную структуру, исторически сложившуюся по принципу «шахта – посёлок», и состоит из 8 обособленных территориальных районов: Обувная фабрика, Машзавод, Шахта № 12, завод «Знамя», Красный Камень, Афонино, Центральный (Город), Черкасов Камень, пос. Карагайлинский.

Угольная промышленность занимает ведущее место в экономике Киселёвского городского округа. Основные отрасли промышленности города Киселёвска: угольная промышленность: ООО «ОФ «Черкасовская», ОАО «УК «Кузбассразрезуголь» «Краснобродский угольный разрез» (Вахрушевское поле), ООО «ЦОФ «Краснокаменная», ООО «Разрез «Киселёвский», ООО «ОФ «ТАЙБИНСКАЯ», ООО «Шахта №12», ООО «Участок «Коксовый», ОАО «Поляны», АО «Луговое», АО «Разрез «Октябринский», ООО «Шахтоуправление Карагайлинское»; химическая промышленность: ОАО «Знамя»; металлообработка: ООО «Киселевский завод горного оборудования», ООО «ОМТ» Киселёвск.



### Экскурсионная программа.

- **Обзорная экскурсия «Киселёвск: вчера, сегодня, завтра»:** памятник «Мужеству посвящается», часовня погибшим шахтёрам Святой великомученицы Варвары, Храм в честь Святого Александра Невского, пешеходная экскурсия по центру города (история образования города, его спортивная жизнь, знаменитые люди, сквер Шахтёрский, Стена Памяти, памятник киселевчанам - Героям Советского Союза, памятник чернобыльцам).

- **Городской краеведческий музей.**

Музей является хранилищем материалов и документов по истории Кузбасса и города с древнейших времен до наших дней. Основан в 1982 году. Официально открыт 11 июня 1989 года. Принцип построения экспозиций – типовой, традиционный для историко-краеведческих музеев.

*Адрес: г. Киселёвск, ул. Коваленко, 7. Тел.: (384-64) 2-18-64, ежедневно с 11.00 до 18.00, кроме пн.*



- **Храмовый комплекс в честь иконы Божией Матери «Скоропослушница».**

Православный храм во имя Божией Матери «Скоропослушница» заслуженно считают прекраснейшим архитектурным ансамблем г. Киселёвска. Инициатором строительства храмового комплекса в Кузбассе выступила ОАО «Холдинговая компания «Соколовская». Прообразом будущего храма послужила

Никольская церковь в московских Хамовниках. Особенностью храма является отсутствие позолоты в отделке алтаря, изготовленного из сибирского кедра. Из сибирского же кедра сделан и резной иконостас.

**Туристские маршруты:**

- Пешеходные маршруты в районе реки Инчереп.

**Контактная информация:**

**МАУ ДО «Дом детского и юношеского туризма, экскурсий».**

*Адрес: г. Киселёвск, пер. Мурманский, 20. Тел.: (384-64) 7-32-43, 2-92-64.*



## Ленинск-Кузнецкий городской округ

*Дата основания: 6 июня 1925 года.*

*Площадь: 113 км<sup>2</sup>.*

*Население: 96 515 человек.*

Биография Ленинска-Кузнецкого начинается с маленькой заимки Кольчугино. Первое упоминание о населенном пункте Кольчугино в списках деревень Кольчугинской губернии относится к 1759 году.

В 1883 году здесь была открыта первая шахта "Успех", положившая начало развитию Кольчугинского рудника. 10 июля 1922 года Президиум ВЦИК переименовал поселок Кольчугино в Ленино. Это был один из первых случаев присвоения населенному пункту имени Ленина еще при его жизни.

6 июня 1925 года поселок Ленино постановлением Президиума ВЦИК был возведен в ранг города с наименованием Ленинск-Кузнецкий.

На территории г. Ленинска-Кузнецкого находится точный географический центр Кузнецкого бассейна. Город стоит на реке Иня, которая берет начало у южных склонов Тарадановского увала, ее притоки: Касьма, Мереть, Ур, Менчереп, Чесноковка, Пашенка, другие.

Основу жизнедеятельности городского округа формируют промышленные предприятия различных отраслей - угледобывающей, машиностроения, химической, строительных материалов, а также легкой и пищевой. Экономика городского округа имеет сырьевую направленность. Промышленность доминирует в экономической структуре городского округа и определяет общий характер складывающейся экономической ситуации.

Город Ленинск-Кузнецкий – один из крупнейших городов Кузбасса.


В состав городского округа входят 3 населённых пункта: город Ленинск-Кузнецкий, посёлок Никитинский и посёлок ст. Индустрия.

### **Экскурсионная программа.**

- **Обзорная экскурсия:** стадион «Шахтёр», сквер Мартовского восстания, мемориал героям и жертвам Кольчугинского восстания, площадь «Победы», Аллея Героев с экспозицией «Дважды Победители», краеведческий музей, аллея шахтерской славы, спортивная школа Олимпийского резерва по спортивной гимнастике имени И. И. Маметьева, сквер им. Героя Советского союза Зинаиды Михайловны Тусноловой –Марченко, площадь им. В.П.Мазикина, научно-клинический центр охраны здоровья шахтёров.

- **Свято-Серафимо-Покровский женский монастырь.**

Особо почитаемой святыней Свято-Серафимо-Покровской обители является чудотворный образ Божией Матери «Троеручица». Икона написана в XIX веке на Святой Горе Афон монахами Свято-Пантелеимонова монастыря. Со Святой Горы она была привезена в






Россию и передана в один из храмов. В советское время сей чудотворный образ Божией Матери был сохранен у верующих и подарен протоиерею Сергию Плаксину.

После образования Серафимо-Покровского женского монастыря о. Сергей Плаксин передал в дар обители эту великую святыню. Икона прославилась множеством чудес и исцелений и почитается как всекузбасская (местночтимая) святыня.

*Адрес: г. Ленинск-Кузнецкий, ул. Советская, 187.  
Тел. (384 56) 2 78 79*



- **Городской краеведческий музей.**

Музей основан в 1934 году. Основатель – Александр Митрофанович Строганов. Основные экскурсии: «Штрихи к портрету города», «Красная книга Кузбасса», интерактивно-познавательная экскурсия «Письма с фронта». Экспозиции: «Город в годы войны», «Животный мир Кузбасса», «Крестьянский быт». Музейный тур «От Успеха к успеху». Выставка «КОПИКУЗ. Наследие Кольчугинского рудника».

*Адрес: г. Ленинск-Кузнецкий, ул. Кирова, 51.  
Тел. (384-56) 5-41-45.*

*Время работы: с 9.00 до 17.00, птс 9.00 до 16.00, выходной – пн.*

- **МБУК «Выставочный зал» (посещение террариума).**

Структурное подразделение МАУК «Дворец культуры и искусства»  
Единственный террариум в Кузбассе:

- более 20 видов животных
- выставки различной тематики со всей России
- увлекательные культурно-досуговые мероприятия и многое другое

*Адрес: г. Ленинск-Кузнецкий, пр. Кирова, 62.  
Тел. (384-56) 3-33-49.*

*Время работы: с 10.00 до 17.00, кроме пн и вс.*

- **Музей Шахтерской славы Кольчугинского рудника.**

Музей шахтерской славы Кольчугинского рудника в сибирском Ленинске-Кузнецком признан одним из лучших в России – он вошел в число призеров II Всероссийского конкурса «Корпоративный музей».

Музей включен в областную туристическую карту и является одной из визитных карточек не только города, но и Кузбасса.

В 2020 году в преддверии Дня Победы в Музее шахтерской славы Кольчугинского рудника открыты экспозиции «Шахтерская дивизия» (посвящена 376-й Краснознаменной Кузбасско-



Псковской стрелковой дивизии) и «Зал Победы», а также расположенный недалеко от Музея мемориал «Победители».

*Адрес: г. Ленинск-Кузнецкий, пр. Кирова, 99. Тел. (384) 569-34-22*

*Посещение музея бесплатно и только по предварительной записи.*

*Запись по тел. 8-38-456-9-34-22; 8-923-514-07-92 в рабочие дни*

- **Музей ГБФСУ «СШОР Кузбасса по спортивной гимнастике имени И.И. Маметьева».** Школа олимпийского резерва по спортивной гимнастике была открыта в 1960 году. За историю школы подготовлено: Три Заслуженных мастера спорта СССР



Мария Филатова – двукратная Олимпийская чемпионка, обладательница Кубка мира, чемпионка мира и Европы, СССР.

Алексей Тихоньких – двукратный чемпион мира, обладатель Кубка Америки 1986 года.

Валентин Могильный – Олимпийский чемпион, двукратный чемпион мира, абсолютный чемпион Европы.

один Заслуженный мастер спорта России:

Максим Девятковский – член сборной команды России, серебряный призер чемпионата мира в командном зачете, абсолютный чемпион

Европы, участник двух Олимпийских игр (2004, 2008гг.), «Лучший гимнаст России» по мнению Ассоциации летних Олимпийских видов спорта 2007 года, обладатель Кубка Америки 2010 года, неоднократный победитель чемпионата России.

19 – мастеров спорта международного класса

166 – мастеров спорта СССР и России

*Адрес: г. Ленинск-Кузнецкий, пр. Ленина, 2а. Тел. (384-56) 7-03-06.*

#### • Музей "Пожарная часть"

Музей создан на базе старой городской пожарной команды. На территории музея реконструировано здание старой пожарной команды, рядом с ним возвели пожарную каланчу, провели перепланировку прилегающей территории, собрали образцы пожарной техники и вооружения тридцатых-сороковых годов прошлого столетия. В момент открытия в музее насчитывалось более полутора тысяч экспонатов: образцы пожарно-технического вооружения, боевая и форменная одежда огнеборцев, тщательно подобраны предметы мебели, обстановки и обустройства помещений, вещи из повседневного обихода пожарных.



Сегодня в экспозиции музея 14 единиц техники: пожарный танк на базе Т-34, автомобиль аэродромного тушения МАЗ-543, ПМТ-19м (ГАЗ-63), ГАЗ-66, ГАЗ-53 и другие.

*Адрес: г. Ленинск-Кузнецкий, ул. Ленина, 36а,*

*Тел. 8 (960) 923-23-35*

#### • Площадь торжеств им. В.П. Мазикина

Представляет собой большой спортивно-досуговый комплекс. Здесь находится Ледовый дворец и Физкультурно-оздоровительный комплекс. Напротив здания Ледового дворца



установлен арт-объект "Шахтерская лампа".

Скульптурная композиция представляет собой увеличенную копию знаменитой шахтерской Лампы Вольфа. С такими лампами, по словам историков, 130 лет назад спускались в забой горняки Кольчугинского рудника, находившегося на месте современного Ленинска-Кузнецкого. Изюминка ретропамятника в том, что символ тяжелого горняцкого труда почти пятиметровой высоты в темное время суток освещает площадь, украшая собой весь

ансамбль. На площади есть детская игровая площадка, на которой открыта скульптура "Парочка на лавочке", созданная членом Союза художников России Антоном Тырышкиным. Композиция изображает играющих на скамейке девочку и мальчика, выполненных в натуральную величину.

**Контактная информация:**

**Управление образования администрации Ленинск-Кузнецкого городского округа**

*Адрес: г. Ленинск-Кузнецкий, пр-т Кирова, 55, Тел.: (38456) 7-13-12.*

**МБОУ ДПО «НМЦ».**

*Адрес: г. Ленинск-Кузнецкий, пр-т Кирова, 55. Тел.: (38456) 3-42-25*

## Междуреченский городской округ

*Дата основания: 23 июня 1955 года.  
Площадь: 335,4 км<sup>2</sup>.  
Население: 102 тыс. человек.*



Город Междуреченск расположен на юго-востоке Кемеровской области. Он еще молод, поскольку был образован 23 июня 1955 года. Градообразующая отрасль производства - угольная промышленность. «Стоит на угле» - так было сказано о Междуреченске. И это действительно так. По подсчетам геологов запасы угля, находящиеся в недрах Томусы, составляют 80 миллиардов тонн. Без ложной скромности хочется сказать, что Междуреченск – это уникальный город по своему расположению. Он органично вписался в предложенный ему ландшафт, природный и индустриальный.

Междуреченск возник как посёлок Ольжерас при шахте «Томусинский 1-2» и назван по расположению на р. Ольжерас (правый приток Усы) недалеко от впадения Усы в Томь. В 1948 году на противоположном берегу Усы началось строительство посёлка Междуречье, а уже в 1955 два посёлка, Ольжерас и Междуречье, были объединены в город под общим названием Междуреченск.

### Экскурсионная программа.

- **Экскурсионный маршрут «Междуреченск – жемчужина Кузбасса»:** Экоцентр «Кузнецкий Алатау» - смотровая площадка гора «Югус» - ДК «Распадский, пр. Коммунистический (до фонтана), Распадская угольная компания – по ул. Чехова до городского парка – скульптура «Гуливер» - дамба реки Уса – Монумент «Шахтерская Слава».

Обзорная автобусная экскурсия проводится с составлением индивидуального маршрута по желанию заказчика.



- **Государственный природный заповедник «Кузнецкий Алатау».** Заповедник «Кузнецкий Алатау» создан в 1989 году. Особое внимание уделяется охране высокогорного комплекса с наличием ледников, многочисленных карстовых озер и болот как источнику чистой пресной воды. Одним из приоритетных направлений эколого-просветительской работы Государственного природного заповедника «Кузнецкий Алатау» является экскурсионно-туристическая деятельность на базе Экологического центра заповедника – информационно-образовательного центра по охране дикой природы Кузбасса.

*Адрес: г. Междуреченск, пр. Шахтёров, 33-*

*1. Тел.: (384-75) 5-06-11, 3-19-05.*

*Время работы экологического центра: ежедневно с 8.00 до 17.00, пт – с 8.00 до 15.00, сб, вс – с 9.00 до 18.00.*

*E-mail: kuznetsky-alatau@yandex.ru*

- **п. Чебалсу** в переводе с шорского – плохая река. Поселок основан лесорубами в 1941 году, **п. Улус.** – русское название. Шорское название – Шанаголы. Шанг – сани, олы – оглобля. Сегодня территория старого шорского Улуса стала излюбленным местом отдыха горожан, уютным дачным посёлкам.

- **Смотровая площадка горы Югус**  
Горнолыжный комплекс «Югус» расположен на склонах одноименной горы. В переводе с шорского – Медведь. Находится она на юго-восточной окраине города Междуреченска всего в нескольких километрах от него, на левом берегу реки Томь, через которую в этом месте построена канатно-гондольная переправа



*МБУФКиС «Центр зимних видов спорта»*

*Адрес: г. Междуреченск, ул. Сыркашинская, 1б*

*Тел: 8 (38475) 6-27-11, 4-53-22, 4-52-85, 2-40-59, 6-26-80*

*Часы работы: пн-пт – с 10.00 до 21.00, сб-вс - с 9.00 до 21.00*

- **Площадь Весенняя ДК «Распадский»** – это пешеходный бульвар с красивыми фонарями, скамейками, газонами. В зимнее время на площади Весенняя располагается главная новогодняя елка города. Здесь проходят городские праздники, День Шахтёра, масленица. А в летнее время собирается много молодёжи для занятий в паркур-парке.



- **Городской парк культуры и отдыха** – излюбленное место отдыха для междуреченцев. Сейчас это один из самых красивых уголков города. Городской парк культуры и отдыха был открыт в 1973 году. Шестиметровый Гулливер в городском парке считается одной из визитных карточек Междуреченска. Легендарный междуреченский Гулливер красовался на обложках многих отечественных и зарубежных журналов. Мало кто знает, что именно эта скульптура занесена в Книгу рекордов Гиннеса, как самая высокая в мире статуя Гулливеру.

- **Мемориал «Шахтерская Слава»**

Мемориал шахтерской славы является «храмом памяти» под открытым небом. Место для проведения траурных митингов памяти погибших шахтеров и горняков Междуреченска. Объект представляет историко-культурную ценность как памятник монументального искусства, напоминающий горожанам и гостям города об опасности шахтерского труда. Является местом памяти и скорби для родных и близких шахтеров погибших на предприятиях Междуреченска в разное время.



- **МБУК Краеведческий музей**

Городской краеведческий музей расположен на центральном и старейшем проспекте города — Коммунистическом — на первом этаже пятиэтажного жилого дома на месте, где когда-то проходило русло реки Курья. Авторами проекта строительства этого проспекта были архитекторы Санкт-Петербурга. Все дома построены в едином архитектурном стиле, который можно определить как «сталинский ампи́р». В 1995 году начинается строительство и оформление новых экспозиционных залов. В настоящее время для посетителей работает четыре экспозиционных зала: «Этнографии и

геологии», «Истории строительства и промышленности города», «Социальной сферы», постоянно-действующая выставка-инсталляция «Русская изба». В 2013 году торжественно открыт музей боевой славы с тремя экспозиционными залами, рассказывающими об истории Великой Отечественной войны, войне в республике Афганистан и об участии междуреченцев в Чеченском конфликте.

*Адрес: г. Междуреченск, пр. Коммунистический, 17.*

*Тел: 8 (38475) 2-15-37, 4-22-52.*

*E-mail: [kulmeg.museum@mail.ru](mailto:kulmeg.museum@mail.ru)*

- **Храм Святой Троицы.**

Первое богослужение состоялось в 1998 году. Святынями храма являются икона Божией Матери «Троеручица», икона Божией Матери «Неопалимая Купина» конца XVIII в., икона Всех Святых (предположительно конца XVIII в.). Богослужения совершаются ежедневно. При храме имеется библиотека, насчитывающая более 2000 экземпляров книг.

*Адрес: г. Междуреченск, ул. Кузнецкая, 67.*

*Тел.: (384-75) 2-75-54.*



#### **Туристский маршрут:**

- **Туристический маршрут в район Поднебесных Зубьев «Маршрут на все времена»**  
г. Междуреченск (ЖД вокзал) - ст. Лужба-поселок Амзас - приют Снежный барс- поселок Амзас-ст. Лужба- г. Междуреченск (ЖД вокзал)

Тальковый карьер – тремолиты - Алгуйский водопад - часовня Воздвижения Креста Господня.

Курумник - панорама с пика Поднебесный на долину р. Амзас и Малого Казыра - виды на Терень-Казырский хребет и вершины хребта Тегир-Тыш.

выход в обратном направлении. Протяженность пешей части маршрута 30 км.

#### **Контактная информация:**

**МБУ ДО Детско-юношеский центр**

*Адрес: г. Междуреченск, пр. Коммунистический, 11..*

*Тел.: (384-75) 4-00-20.*

*Сайт: [duc-mzk.ru](http://duc-mzk.ru)*



## Мысковский городской округ

*Дата основания: 8 мая 1956 года.*

*Площадь: 227 км².*

*Население: 42,3 тыс. человек.*

Мыски (с шорского «Томазак») – город областного подчинения в Кемеровской области, центр Мысковского городского округа. Городок раскинулся в весьма живописном месте, если быть конкретнее, в том самом междуречье сибирских рек «Томи» и «Мрас-Су», именно в эти реки впадают многочисленные ручьи и речушки, которые пересекают территорию города. С юга, запада и востока к городу подступает тайга, которая богата пушшиной, ягодами, орехами, грибами и различными лекарственными травами. Горы с тайгой, а еще чистый воздух (по сравнению с другими городами Кемеровской области), а также стремительные горные реки — это все привлекает сюда большое количество любителей природы. В окрестностях самого города Мыски много туристских маршрутов, они проходят по долинам речек, а также через заснеженные горные вершины.

История представленного города началась в XVIII веке с шорского улуса под названием «Томазак». Примечательно, что в 1770-х годах XVIII века после сильного наводнения, которое принесло огромные бедствия местным жителям прибрежных улусов, был отмечен шорцами для переселения на новое место высокий мыс в месте впадения речушки «Кийзак» в «Мрас-Су».

Новообразованный улус назвали «Томазак», что переводится с шорского, как «осинник на возвышенности». Русские купцы, торговавшие тут, стали называть его «Сельцом на Мысках». Стоит отметить, что основным занятием местного населения (шорцев — сибирских татар) являлась охота, сбор кедровых орехов, рыболовство, скотоводство, а также кузнечное ремесло, шорцы были славными кузнецами.

В 1826 году улус под названием уже Мыски занесли в реестр царской канцелярии. Через сто лет (1926 год) был образован Горно-Шорский национальный район, центром которого стали Мыски. В 1949 году село Мыски получает статус рабочего поселка, который только в 1956 году получил официальный статус города.

Возник как деревня Мысовская, она же Мыски, Берёзовый Мыс. Расположена на месте шорского улуса Томазак, возникшего около 1826 года на мысу (стрелке) при впадении реки Мрас-Су в Томь. Статус города посёлок получил в 1956 году.

Сейчас в состав Мысковского городского округа входят 15 населённых пунктов.

### **Экскурсионная программа.**

#### **• Мысковский историко-этнографический музей.**

В основном зале музея представлены экспонаты, отражающие быт, хозяйственную деятельность и культуру шорцев.

*Адрес: г. Мыски, ул. Олимпийская, 17. Тел.: (384-74) 2-48-32.*

*Время работы: ежедневно с 9.00 до 17.00., кроме вс и последней пт каждого месяца. <http://myskimuzei.ru/>*



• **Картинная галерея.** Посетители галереи могут познакомиться с творчеством художников города и области, увидеть работы художников из Санкт-Петербурга, Новосибирска и других городов. *Адрес: г. Мыски, ул. Вахрушева, 30а.*

*Тел.: (384-74) 2-28-79. Время работы: ежедневно с 9.00 до 17.00, выходной – вс.*  
<http://myskimuzey.ru/kartinnaya-galereya/>

• **Городской центр культуры.** На базе ГЦК занимаются 10 творческих коллективов, в которых более 400 участников.

*Адрес: г. Мыски, ул. Первомайская, 15.*

*Тел.: +7(38474)3-00-66*

<https://gck-myski.ru/>

• **Дворец культуры имени Горького.**

На базе ДК действует галерея «АРТ Сегодня». Галерея представляет работы мысковских художников на различные выставки и конкурсы во многих городах России.

*Адрес: г. Мыски, ул. Ленина, 8а. Тел.: (384-74) 3-46-15. E-mail: dkgorkiy@mail.ru.*  
<https://дкггорького.рф/>

• **Культурно-спортивный комплекс «Юбилейный».**

*Адрес: г. Мыски, квартал 7, 1. Тел.: (384-74) 4-37-47. 8(384-74)2-64-07. <http://dkyubiley.ru/>*


• **Центр творческого развития и гуманитарного образования имени Геннадия Неунывахина**

*Адрес: г. Мыски 17-й квартал, д. 20А. Тел.: (384-74) 3-48-78.*

*Время работы: вт, пт с 9.00 до 16.00*

• **Кинотеатр «Звезда»**

*Адрес: г. Мыски ул. Первомайская, 18. Тел.: +7 (906) 923-32-33. <https://zvezda.gck-myski.ru/>*



**Контактная информация:**

**МБО ДО Станция туристов**

*Адрес: г. Мыски, ул. Лермонтова, 2. Тел.: (384-74) 2-26-45.*





## Новокузнецкий городской округ

*Дата основания: 1622 год*  
*Площадь: 424,27 км<sup>2</sup>.*  
*Население: 549,4 тыс. человек.*

Город Новокузнецк является одним из старейших городов в Сибири. Основан как Кузнецкий острог приблизительно в 1617-1618 гг. Современный Новокузнецк образован 3 июля 1931 года решением Президиума ЦИК СССР из посёлка Сад-город (с 1929 года) при строящемся металлургическом заводе. В мае 1932 года переименован в Сталинск. 5 ноября 1961 года Указом Президиума ВС РСФСР город Сталинск переименован в Новокузнецк.

В состав Новокузнецка входят шесть административных районов: Центральный, Кузнецкий, Куйбышевский, Орджоникидзевский, Заводской, Новоильинский.

Один из крупнейших металлургических и угледобывающих центров страны. Награждён орденом Октябрьской Революции и орденом Трудового Красного Знамени.

### **Экскурсионная программа.**

• **Обзорная экскурсия:** ул. Кирова, пр. Курако, площадь Побед, здание заводоуправления КМК, часовня в честь Божьей Матери Взыскание погибших, бульвар Героев, Вечный огонь, Кузнецкая крепость.

### **Музей-заповедник «Кузнецкая Крепость».**

Историко-архитектурный музей «Кузнецкая крепость» расположен на горе Вознесенской – части Становой гривы, возвышающейся над Кузнецким районом города. Музей основан в 1991 году.

*Адрес: г. Новокузнецк, Крепостной проезд, 1. Тел.: (384-3) 36-00-92, 36-01-00.*

*Время работы: пн - пт с 9.30 до 17.30, сб, вс с 10.00 до 17.00.*

• **Научно-технический музей имени академика И. П. Бардина.**

Один из самых интересных российских музеев эпохи индустриализации. Открыт в 1932 году, в разгар строительства Кузнецкого



металлургического завода. Музей стал первым производственным музеем, созданным на промышленном предприятии страны.

*Адрес: г. Новокузнецк, пр. Металлургов, 17 / ул. Кутузова, 7. Тел.: (384-3) 79-46-25, 79-48-85.*

*Время работы: пн – пт с 8.30 до 17.00*

• **Новокузнецкий краеведческий музей.**

Один из самых крупных в области и старейший в Кузбассе. Возник в 1912 году. Проводит экскурсии, лекции, конкурсы, викторины, вечера памяти, музейные праздники («Масленица», «Троица», «Кузьминки» и т. д.), автобусные и пешеходные экскурсии по



городу на темы: «Памятники и памятные места г. Новокузнецка», «Бульвар Героев» и др., а также осуществляет консультации по вопросам экологии, флоры и фауны Кузбасса, истории города, музееведения.

*Адрес: г. Новокузнецк, пр. Пионерский, 24. Тел.: (384-3) 74-19-95, 74-18-04.*

*Время работы: пн – пт с 10.00 до 18.00.*

• **Мемориальный музей боевой и трудовой славы кузнецких металлургов в годы Великой Отечественной войны 1941-1945 гг.**

*Адрес: г. Новокузнецк, площадь Побед, 1/1. Тел.: (384-3) 79-30-97.*

*Время работы: пн - пт с 8.30 до 17.00.*

• **Новокузнецкий художественный музей.**

**Адрес: г. Новокузнецк, ул. Кирова, 62.**

*Тел.: (384-3) 77-84-45.*

*Время работы: ср - вс с 9.00 до 18.00.*

• **Культурно-методический центр «Планетарий» имени А. А. Фёдорова.**

*Планетарий был создан в конце 1950-х годов. Аппаратура планетария способна воспроизводить северное сияние, звёздное небо, утреннюю зарю. На куполе зала со сферическим перекрытием воспроизводится звёздное небо из любой точки шара. При обсерватории имеется телескоп с приближением в 375 раз. Также в планетарии проводятся лекции о динозаврах, о зарождении Земли, каким может быть конец Света.*

*Адрес: г. Новокузнецк, пр. Металлургов, 16а. Тел.: (384-3) 74-51-14.*

*Время работы: пн - пт с 8.30 до 17.30; сб – сеансы с 14.00, 15.00.*

• **Новокузнецкий литературно-мемориальный музей Ф. М. Достоевского.**

Находится он в том самом доме, где жила невеста писателя и где бывал он сам в 1857 году. Пять залов мемориального музея расскажут и покажут жизнь писателя в тот период времени.

*Адрес: г. Новокузнецк, ул. Достоевского, 40. Тел.: (384-3) 36-02-50.*

*Время работы: пн – пт с 9.30 до 17.30, сб и*

*вс с 11.00 до 15.00.*

• **Народный музей семьи Рерихов.**

*Адрес: г. Новокузнецк, ул. Косыгина, 35б, 2 этаж. Тел.: (384-3) 61-02-97.*

*Время работы: пн - пт с 10.00 до 17.00 (по договоренности), сб с 10.00 до 15.00 (по договоренности).*

• **Музей истории Сибирского государственного индустриального университета.**

*Адрес: г. Новокузнецк, ул. Кирова, 42, СибГИУ, 2 этаж, кабинет 239.*

*Тел.: (384-3) 46-45-47.*

*Время работы: пн - чт с 8.00 до 16.30, пт с 8.00 до 14.00.*

• **Геологический музей (выставочный зал).**

*Адрес: г. Новокузнецк, Пионерский проспект, 18. Тел.: (384-3) 74-63-96.*



**Контактная информация:**

**Центр туризма и краеведения МБОУ ДО «Городской Дворец детского (юношеского) творчества им. Н. К. Крупской».**

*Адрес: г. Новокузнецк, Бардина, 5. Тел.: (384-3) 74-42-88.*

*E-mail: centur42@rambler.ru*

**МАУ ДО «Детско-юношеский центр «Орион».**

*Адрес: г. Новокузнецк, ул. Кутузова, 5а. Тел. (384-3) 74-86-97.*

*Email: weborion(c)mail.ru*



## Осинниковский городской округ

**Дата основания:** 4 декабря 1938 года.

**Площадь:** 79,8 км<sup>2</sup>.

**Население:** 46,9 тыс. человек.

Осинники берут начало от шорского улуса тах-тал-аал (в пер. с шорского «тахтал» – осинник», «аал» – селение). До конца XIX века селение было чисто шорским, но в начале XX века в нём появляется и русское население. В 1912 году название также становится русским – Осиновка, в 1931 году село становится рабочим посёлком Горно-Шорцевского района Западно-Сибирского края, а в 1938 году получает статус города.

### Экскурсионная программа.

- **Обзорная экскурсия:** п.Тайжина, ш. Осинниковская, Свято-Ильинский источник, церковь св. Илии, МБУДО «ДДТ им. Зотова В.А.», ул. Кирова, площадь Соколова П.И., МБОУ «ООШ № 3 им. П.И. Ефимова», на территории школы Мемориал памяти учителей и выпускников школы, погибших в годы Великой Отечественной, ул. Гагарина (парк), ул.Победы: обелиск и «Аллея памяти» землякам-осинниковцам, погибшим в Великой Отечественной войне 1941 – 1945 гг., Часовня Иконы Божией Матери Утоли Моя Печали, скульптура, в честь святых Петра и Февронии, городская площадь, Свято-Троицкий храм, музей Свято –Троицкого храма, краеведческий музей, Мемориальный комплекс памяти героя Советского Союза П.И.Ефимова, макет самолета ЛА – 5, школа искусств № 57, городской архив - музей туристско-краеведческого движения г. Осинники, городской парк (музей боевой славы, скульптура «Мать, ждущая сына с войны», музей шахтового оборудования), спортивный комплекс «Шахтёр».



- **Городской краеведческий музей.**

Открыт в 1970 году. В музее представлены палеонтологическая и нумизматическая коллекции, коллекции минералов, насекомых, кладок яиц и чучел птиц юга Кузбасса и др.

Отдельным направлением работы музея является организация выездных экскурсий по городу, рассчитанных на различные возрастные группы.

*Адрес: г. Осинники, ул. Советская, 6.*

*Тел.: (38471) 4-24-93.*

*Время работы: вт - сб с 9.00 до 18.00.*

- **Храм Святой Троицы.**

Приход открыт в 2008 году. В 1999 году закончена разработка проекта Троицкого храма. Закладной камень в его основании был освящён владыкой Софронием 2 августа 2000 года. Богослужения совершаются один раз в месяц или реже.

*Адрес: г. Осинники, ул. Советская, 1а. Тел.: (384-71) 4-18-38, 4-18-48, 4-18-58.*

- **Дом детского творчества.**

*Адрес: г. Осинники, ул. Кирова, 27. Тел.: (384-71) 5-38-65.*



**Туристские маршруты:**

- **Пешеходный маршрут:** г. Осинники – водораздел Кондомы и Белого Калтана – долина р. Белый Калтан.

- **Водный маршрут по реке Кондома:** г. Осинники – о.п. 405 км – ст. Кузедеево (ж.д.) – р. Кондома – пос. Малиновка – с. Сарбала (сплав) – ст. Сарбала – о.п. 405 км. (ж.д.).

**Контактная информация:**

**МБУ ДО «Дом детского творчества».**

*Адрес: г. Осинники, ул. Кирова, 27. Тел.: (384-71) 5-38-65.*



## Польсаевский городской округ

**Дата основания:** 31 октября 1989 года.

**Площадь:** 49,3 км<sup>2</sup>.

**Население:** 26,6 тыс. человек.

Самый молодой город Кемеровской области. Возник в 1950 году как шахтёрский посёлок, а уже в 1952 году стал рабочим посёлком. В 1985 году Польсаево вошёл в состав Октябрьского района г. Ленинска-Кузнецкого, а в октябре 1989 года, в связи с упразднением в Ленинске-Кузнецком районов, был преобразован в город.

### Экскурсионная программа.

- **Детская школа искусств № 54.**

Работает по трём направлениям: художественное, хореографическое и музыкальное.

*Адрес:* г. Польсаево, ул. Ягодная, 6. *Тел.:* (384-56) 4-33-37.

*E-mail:* polart54@mail.ru.

*Время работы:* ежедневно с 10.00 до 18.00, выходной – пн.

- **Храм Святого преподобного Серафима Саровского.**

Основан 27 декабря 2006 года. В форме клубной работы Братства Православных Следопытов совершаются походы по святым местам области, а в летний период организуется лагерь отдыха с режимом, направленным на православное краеведение. Богослужения совершаются в субботу вечером, в воскресенье и в праздники. При храме имеются библиотека и воскресная школа.

*Адрес:* г. Польсаево, ул. Заречная, 1.

*Тел.:* (384-56) 2-45-75.

*E-mail:* hramserafima@mail.ru.

- **Церковь Святителя Николая.**

Основана в 1990 году. Содержит престол Свт. Николая Мирликийского чудотворца. Святыни храма: икона спасителя с частицами мощей многих святых и камнями от гроба Господня, из Гефсимании, икона Серафима Саровского, старинная икона свт. Николая. Богослужения совершаются в субботу вечером, в воскресенье и в праздники. При храме имеется библиотека.

*Адрес:* г. Польсаево, ул.

*Церковная, 14.*

*Тел.:* (384-56) 4-55-77, 2-61-83.

- **Основная общеобразовательная школа № 17.**

В школе работает музей трудовой и боевой славы «Память». Музей открыт в 2003 году.

*Адрес:* г. Польсаево, ул. Панфёрова, 20.

*Тел.:* (384-56) 4-33-71. *E-mail:* pschool17@mail.ru.



### Контактная информация:

Управление образования Польсаевского городского округа.

*Тел.:* (384-56) 4-31-29

## Прокопьевский городской округ

*Дата основания: 10 мая 1931 года.*

*Площадь: 227,5 км<sup>2</sup>.*

*Население: 187,9 тыс. человек.*



Расположен в предгорьях Салаирского кряжа, на реке Аба (приток Томи), в 26 км к юго-востоку от Кемерово. Железнодорожный вокзал, автостанция, аэропорт «Новокузнецк». Третий по величине и значению город Кемеровской области. 12 октября 1917 года начинается промышленное освоение Прокопьевского рудника, создаются первые штольни и шахты, в 1922 году прокладывается железная дорога, растёт население. 29 января 1928 года постановлением ВЦИК село Прокопьевское было преобразовано в рабочий посёлок. В 1931 году Прокопьевску был присвоен статус города. Указом Президиума Верховного Совета СССР за большие успехи, достигнутые трудящимися города в хозяйственном и культурном строительстве, развитии угольной промышленности и значительный вклад в обеспечение Победы над немецко-фашистскими захватчиками в Великой Отечественной войне город Прокопьевск Кемеровской области награжден Орденом Трудового Красного Знамени. Указ от 26 июня 1981 г. В 2020 году город Прокопьевск получил почётное звание Кемеровской области «Город трудовой доблести и воинской славы». Образовательную систему города представляют учреждения дошкольного, школьного и профессионального (начального, среднего и высшего) образования. В городе развита сеть учреждений культуры: Дворцы культуры и клуб, КВЦ «Вернисаж», городской краеведческий музей, детские музыкальные школы, художественная школа, Драматический театр. Прокопьевск по праву называют «территорией спорта». В городе функционирует спортивный комплекс «Снежинка» с ледовым полем, спортивные школы, массово развиваются разнообразные виды спорта. С целью популяризации велосипедного спорта оборудованы велосипедные дорожки с установкой дорожных знаков на территории Зенковского парка и на Алее Героев общей протяженностью более 10 км.



### Экскурсионная программа.

- **Обзорная экскурсия на Тырган:** монумент «Шахтёрская слава», памятник работникам жилищно-коммунального хозяйства, памятник улыбающейся женщине-дворнику, памятник «Покорителям земных недр», мемориальный комплекс «Память», светомузыкальный фонтан, «Солнечный городок», Собор Иоанна Предтечи.



- **Обзорная экскурсия в Зенково:** ж/д вокзал, Городской краеведческий музей, Драматический театр имени Ленинского комсомола, Дворец детского творчества имени Ю.А. Гагарина, стадион «Шахтёр», Аллея Героев, Исторический музей школы № 1 имени дважды Героя Советского Союза Б.В. Волынова, стела «Землякам, павшим за

Родину в 1941-1945 гг.», Церковь великомученика целителя Пантелеймона, Зенковский парк.

- **Прокопьевский городской краеведческий музей:** Экспозиция отражает историю отечественной и международной космонавтики, а также содержит информацию о космических полетах прокопчанина дважды Героя Советского Союза Б.В. Волынова. В ней представлены личные вещи Б.В. Волынова, подлинные космические костюмы, питание и другое. Выставочные залы музея постоянно представляют новые сменные тематические выставки из собственных фондов, а также других музеев и организаций, представляющие интерес для различной аудитории.

*Адрес: г. Прокопьевск, пр. Шахтёров, 63.*

*Тел.: 8(3846)61-03-93. E-mail: prokopmuseum@yandex.ru.*

- **Культурно-выставочный центр «Вернисаж»:** Выставочный центр «Вернисаж», это центр культурной жизни города Прокопьевска. В его залах выставляются произведения из собраний ведущих музеев страны и мира, а так же из частных коллекций. На постоянной основе «Вернисаж» демонстрирует произведения прославленного Народного коллектива «Прокопьевская береста».



*Адрес: г. Прокопьевск, ул. Институтская, 12.*

*Тел.: 8 (3846) 62-14-02, 62-13-59. E-mail: kvc-vernisaj@mail.ru*

#### **Контактная информация:**

**МБОУ ДО «Дворец детского творчества имени Ю.А.Гагарина»**

*Адрес: г. Прокопьевск, ул. Артема, 8. Тел: 8 (3846) 61-23-28; 8 (3846) 61-24-10.*

*e-mail: ddtprk@yandex.ru*





## Тайгинский городской округ

*Дата основания: 11 января 1911 года.*

*Площадь: 55344 га.*

*Население: 24 362 человек.*

Город Тайга – это крупная железнодорожная станция на Транссибирской магистрали, железнодорожный узел с веткой на город Томск. Первые постройки на месте города появились в 1895 году. Своим возникновением Тайга обязана целиком прокладке Великого Сибирского парового пути. Железнодорожная станция Тайга возникла в 1896 году при строительстве Транссибирской магистрали. Первоначально станцию называли и в быту, и в печати Томск - Таежный, позднее – Тайга, станция Тайга, город Тайга.

Статус города Тайга получила в 1911 году. Муниципальное образование городской округ Тайга, образованный в 2004г. (закон Кемеровской области от 17.12.2004г. № 1-4-03 “О статусе и границах муниципальных образований”, принят Советом народных депутатов Кемеровской области 08.12.2004г.), находится на северо-западе Кемеровской области. На его территории расположены административный центр – г. Тайга и пять сельских населенных пунктов: поселки Таежный, Сураново, Кедровый, разъезды Пихтач, Кузель.

### Экскурсионная программа.

- **Экскурсионные маршруты в г. Тайга:**

- *обзорная экскурсия по городу:* железнодорожный вокзал, локомотивное депо, памятник-паровоз П36-0192, лавка купца Магазова («Зелёный магазин»), мемориал воинам-тайгинцам, погибшим в годы Великой Отечественной войны, памятник жертвам политических репрессий, памятник-обелиск врачам и медсёстрам, погибшим в годы Великой Отечественной войны, памятник «Трёх матросам, погибшим в борьбе за освобождение Сибири от колчаковцев», памятник тайгинцам-ликвидаторам последствий аварии на Чернобыльской АЭС, водонапорные башни начала XX века;

- *«Сердце Тайги – железная дорога»;*

- *«Тайга – прошлое, настоящее»;*

- *«Православные храмы города Тайги»;*

- *«По местам захоронения репрессированных в 30-50-е годы».*



- **Исторический музей города Тайги.** В музее действуют 2 постоянные экспозиции: «Русская изба» и «Тайгинцы – солдаты Победы». Музей сотрудничает с православными приходами города, проводит лекции по истории христианства, демонстрирует выставки церковных книг, утвари, проводит мастер-классы «Роспись пасхального яйца», «Колокольные звоны Тайги». В числе наиболее ценных коллекций находятся рукописные дневники И. Бельшева начала XX века, православные книги XIX – XX вв., документы, фотографии на фирменном паспорту фотомастерской О. Шмелинга начала XX в.

*Адрес: г. Тайга, ул. Почтовая, 99/2.*



Тел.: (384-48) 2-22-93. E-mail: [taugatuz@mail.ru](mailto:taugatuz@mail.ru)

Время работы: ежедневно с 10.00 до 18.00, кроме субботы, воскресения и праздничных дней.

• **Храм-памятник святого преподобномученика Андрея Критского.** Православный каменный храм является одним из старейших на Транссибирской магистрали, построен в 1897-1898 годах.



Адрес: г. Тайга, ул. Интернациональная, 82. Тел.: (384-48) 7-31-01.

• **Церковь святого Илии Пророка.** Церковь построена в 1905 году. К Ильинскому приходу также приписана часовня Святого Духа (на въезде в город), освящённая 19 октября 2012 года.

Адрес: г. Тайга, ул. Рабочая, 101а. Тел.: (384-48) 2-27-95.

• **Музей боевой и трудовой славы локомотивного эксплуатационного депо г. Тайги** Кузбасского отделения Западно-Сибирской железной дороги. Музей посвящён

истории строительства транссибирской железной дороги и становлению станции Тайга. В экспозициях музея: предметы быта и письма первых железнодорожников, детали паровозов, макеты подвижных составов, в том числе бронепоезда «Лунинец».

Адрес: г. Тайга, ул. Никитина, 1. Тел.: (384-48) 2-29-39.

• **Тайгинский институт железнодорожного транспорта** – филиал Омского государственного университета путей сообщения.

Адрес: г. Тайга, ул. Молодёжная, 13. Тел.: (384-48) 2-19-02.

• **МБУ «Дворец культуры» Тайгинского городского округа** – одно из старейших учреждений города Тайги. На здании городского Дворца культуры установлена мемориальная доска в память о первом в Кузбассе Герое Социалистического труда – тайгинце И. Г. Сафронове.

Адрес: г. Тайга, пр. Кирова, 1. Тел.: (384-48) 2-42-21.

• **МБУ ДО «Детская школа искусств № 10» Тайгинского городского округа.**

Адрес: пр. Кирова, 47. Тел.: (384-48) 2-26-76.

• **МБУ «Централизованная библиотечная система Тайгинского городского округа».** Адрес: ул. 40 лет Октября, 3. Тел.: (384-48) 2-29-04.

• **МАСУ ТГО «Спортивный комплекс «Юность».** Адрес: г. Тайга, пр. Кирова, 1б. Тел.: (384-48) 2-45-37.

• **МБОУ ДО «Дом творчества» Тайгинского городского округа.**

Адрес: г. Тайга, ул. Молодежная, 1.

Тел./факс: (384-48) 2-33-16.

• **МБОУ ДО «Детско-юношеская спортивная школа» Тайгинского городского округа.**

Адрес: ул. Молодежная, 1. Тел.: (384-48) 2-46-00.



#### **Контактная информация:**

**МБОУ ДО «Дом творчества» Тайгинского городского округа.**

Адрес: г. Тайга, ул. Молодежная, 1. Тел./факс: (384-48) 2-33-16.

E-mail: [taigadomtvor@mail.ru](mailto:taigadomtvor@mail.ru); <https://taigadomtvor15.kuz-edu.ru/>



## Юргинский городской округ

*Дата основания: 18 января 1949 года.*

*Площадь: 44,8 км<sup>2</sup>.*

*Население: 80,4 тыс. человек*

Населённый пункт Юрга возник в 1886 году. 18 января 1949 года Указом Президиума Верховного Совета РСФСР рабочий посёлок преобразован в город районного подчинения с сохранением статуса районного центра. В 1953 году Юрга стала городом областного подчинения. Город занимает выгодное транспортно-географическое положение. Через Юргу проходит транссибирская железнодорожная магистраль. Градообразующим предприятием долгое время являлся ООО «Юргинский машиностроительный завод» – компания по выпуску горно-шахтного оборудования и грузоподъёмной техники. Завод был введён в действие во время Великой Отечественной войны, в 1943 году, выпускал военную продукцию. После войны Юргинский машиностроительный завод работал на оборону страны и освоение космоса. Современная промышленность Юрги представлена машиностроением, предприятиями по производству ферросплавов, гидроизоляционных и теплоизоляционных материалов, изготовлению железобетонных конструкций, производством фармацевтического оборудования; а также рядом предприятий лёгкой и пищевой промышленности.

### Экскурсионная программа.

- **Обзорная экскурсия «Мой город Юрга»:** фонтан, Мемориальный комплекс в честь воинов юргинцев, погибших в годы Великой Отечественной войны, парк имени А. С. Пушкина, Кафедральный Собор Рождества Иоанна Предтечи, краеведческий музей, Юргинский музей детского изобразительного искусства народов Сибири и Дальнего Востока.

- **Городской краеведческий музей.** Фонды музея составляют более 15 тыс. единиц хранения. В музее есть научная библиотека и видеотека тематических и документальных фильмов. Краеведческий музей осуществил единственный в регионе проект «Немцы в Сибири: строительство г. Юрги и судьбы переселенцев», посвящённый истории репрессированного народа.

*Адрес: г. Юрга, пр. Победы, 1. Тел.: (384-51) 4-20-10.*


*Время работы: ежедневно с 8.30 до 17.30. Выходной – вс.*

- **Юргинский музей детского изобразительного искусства народов Сибири и Дальнего Востока.**

В фондах музея хранится более 7 тысяч экспонатов, среди них коллекции произведений детского творчества, в том числе рисунки детей из 30 стран мира, коллекция произведений сибирских художников. В музее организуются театрализованные занятия и экскурсии, познавательные-развлекательные программы, видеоуроки и нравственные уроки, встречи с художниками, семинары для педагогов, а также массовые досуговые мероприятия.

*Адрес: г. Юрга, пр. Победы, 15.*

*Тел.: (384-51) 6-26-90; 6-80-20.*



*Время работы: ежедневно с 9.00 до 18.00, выходной - сб.*

- **Дворец Культуры «Победа»** Юргинского машиностроительного завода – Центр культурной жизни и самодеятельного творчества, главная сценическая площадка города.



- **Мемориальный комплекс в честь воинов юргинцев, погибших в годы Великой Отечественной войны.** На кольцах Славы Мемориала занесено 5500 фамилий воинов-земляков, павших на полях сражений. Мемориал включает бронзовую скульптурную композицию «Скорбящая мать» с прижавшимися к ней детьми. У подножия памятника «Скорбящей матери» горит Вечный огонь. В капсулах заложена земля из городов-героев, где воевали юргинцы. Рядом с

Мемориалом открыт «Черный тюльпан» – обелиск воинам-интернационалистам, погибшим в локальных войнах, установлена военная техника.

- **Памятник А. С. Пушкину.** Установлен в 1979 году в парке имени А. С. Пушкина к 180-летию со дня рождения поэта. Ежегодно в это день у памятника проходят литературные чтения стихов А. С. Пушкина.



В Юрге открыт единственный в России **памятник авторской песне «Воронёнок с гитарой»**. С 1992 года в Юрге проводится Всероссийский фестиваль авторской песни «Бабье лето», открыта **мемориальная доска в честь Булата Шалвовича Окуджавы**, почётного гостя фестиваля «Бабье лето» в 1993 году.



Юргинский полигон – один из самых крупных за Уралом, на его территории регулярно проводятся крупномасштабные военные учения частей Сибирского военного округа. В Юргинском военном гарнизоне создан музей.

#### **Туристские маршруты в районе г. Юрги:**

- **Путешествия вдоль берега реки Томи.**

В окрестностях Юрги, на скалах правого берега р. Томи, находится уникальный памятник эпохи каменного века – петроглифы Тутальской писаницы. Памятник входит в состав природного музея-заповедника «Томская писаница».

#### **Контактная информация:**

**МБУДО «Городской центр детского (юношеского) технического творчества».**

*Адрес: г. Юрга, пр. Победы, 49. Тел.: (384-51) 4-43-99, 4-79-13*



## Беловский муниципальный округ

*Дата основания: 10 мая 1931 года.  
Площадь: 3184,05 км<sup>2</sup>.  
Население: 25385 человек (2021г.).*

В 1924 году на территории Томской губернии создан Бачатский район. Постановлением ВЦИК от 10 мая 1931 года райцентр перенесён в рабочий посёлок Белово с переименованием района в Беловский. В состав района вошли 20 сельсоветов. Район расположен в центре Кузбасса. На территории Беловского района расположены 47 населённых пунктов, объединённых в 8 сельских поселений. Административный центр — г Белово. С 1 июня 2021 года муниципальный район преобразован в Беловский муниципальный округ. Округ расположен в центре Кемеровской области-Кузбасса. В Евтинском территориальном управлении находится знак, указывающий географический Центр Кузбасса. Протяженность округа с запада на восток – 110 километров, с севера на юг – 72 километра.

Основной отраслью является угольная. В Беловском районе добывается 15% от общего объёма добычи угля в Кузбассе. Экскурсионная программа.

• **Менчерепская средняя общеобразовательная школа.**

В школе работает историко-краеведческий музей «Поиск». Руководитель – Альбина Евгеньевна Вершинина.

*Адрес: с. Менчереп, ул. Центральная, 14. Тел.: (384-52) 5-42-17.*

• **Муниципальное бюджетное учреждение «Культурно-досуговый центр Беловского района»**

*Адрес: с. Менчереп, ул. Новая, 2. Тел. (384-52) 5-42-52.*

• **Караканская начальная общеобразовательная школа.**

В школе работает историко-краеведческий музей. Зданию школы более 100 лет. Руководитель – Галина Олеговна Семенникова.

*Адрес: с. Каракан, ул. Центральная, 47. Тел.: (384-52) 5-15 36.*


• **Новобачатская средняя общеобразовательная школа.** В школе работает историко-краеведческий музей. Руководитель – Любовь Григорьевна Воронцова

*Адрес: 652650 село Новобачаты, Советская 246 Тел.: (384-52) 52449.*

• **Пермяковская средняя общеобразовательная школа.** В школе работает историко-краеведческий музей. Руководитель – Надежда Яковлевна. Илющук

• *Адрес: Школьная 4а*

• **Историко-этнографический музей «Чолкой».**



Музей посвящён истории и культуре телеутов, коренного малочисленного народа, проживающего на территории Беловского района.

*Адрес: с. Беково, ул. Центральная, 6. Тел.: (384-52) 5-92-81, 5-92-73.*

*Время работы: ежедневно с 8.00 до 17.00, выходной – понедельник.*

- **Часовня Серафима Саровского** в селе Старобачаты.
- **Первые угольные копи в селе Новобачаты..**

Географический центр Кузбасса – находится в тайге на Караканском перевале, недалеко от одноимённого разреза. В 2005 году установлен памятный знак, представляющий собой карту Кемеровской области. В его основание вмонтированы кусочки угля со всех уголков Кузбасса.

**Туристские маршруты:**

- с. Менчереп – с. Каракан – с. Пермяки
- с Новобачаты

**Контактная информация:**

**МБУ ДО «Дом детского творчества»,** методист Галина Николаевна Нехорошева.

*Адрес: п. Старобачаты, переулок Мира, 11. Тел., факс: (384-52) 45-2-79.*

*E-mail: dom.tvorchestva@mail.ru; <http://www.stb-DomTV.ucoz.ru>*



## Гурьевский муниципальный округ

**Дата основания:** 18 января 1935 года.  
**Площадь:** 2,39 тыс. км<sup>2</sup>.  
**Население:** 43,3 тыс. чел.

Гурьевский муниципальный округ расположен в западной части Кемеровской области. В состав округа входит два города: Гурьевск – административный центр – и Салаир, а также 7 сельских поселений.

Гурьевский металлургический завод является одним из старейших предприятий Кузбасса. В XIX веке Салаир был одним из центров золотодобычи.

### Экскурсионная программа.

• **Обзорные экскурсии:** «Памятные места Гурьевска и Салаира», «Гурьевский район – прошлое и настоящее».

• **Гурьевский городской краеведческий музей.** Музей располагается в двухэтажном здании бывшего купеческого магазина, построенного в 1909 году. В фондах музея имеется богатая коллекция предметов, обнаруженных при археологических раскопках на территории Гурьевского района.

*Адрес:* г. Гурьевск, ул. Коммунистическая, 2.

*Тел.:* (384-63) 5-45-11.

*Часы работы:* ежедневно с 10.00 до 17.00. Вых. – пн.

• **ООО «Гурьевск – Сталь» (бывший Гурьевский металлургический завод имени М.К. Курако).**

Единственный из старейших действующих заводов Сибири (построен в 1816 году). На заводе есть краеведческий музей.

• *Тел.:* (384-63) 6-55-08.

*Контактное лицо:* Шулакова Наталья Александровна

*(Специалист по внешним и внутренним коммуникациям)*

*Экскурсия по предварительному согласованию.*

• **Дворец культуры г. Салаира.**

Дворец культуры обладает уникальной архитектурой, является историческим памятником города.

*Адрес:* г. Салаир, ул. Гагарина, 1. *Тел.:* (384-63) 4-05-62.

• **Городской Дворец культуры.**

На здании ДК установлена мемориальная доска, на которой указано, что в 1942 году здесь формировался 847



стрелковый полк 303 Кузбасской дивизии.

*Адрес: г. Гурьевск, ул. Коммунистическая, 23. Тел.: (384-63) 5-41-93; 5-41-81.*

• **МБУ ДО «Дом детского творчества» г. Салаира.**

В Доме творчества действует историко-краеведческий музей.

*Адрес: г. Салаир, ул. А. Матросова, 38а. Тел.: (384-63) 4-12-69.*

• **Горскинская основная общеобразовательная школа.**

Расположена в с. Горскино, где в 1925 году была построена первая в Сибири сельская электростанция. На базе школы создан музей села, с 2010 года работает поисковый отряд «Пламя» – участник международной «Вахты памяти».

*Адрес: с. Горскино, ул. Революционная, 43. Тел.: (384-63) 3-22-93.*

• **Малосалаирская средняя общеобразовательная школа.**

На базе школы действует историко-краеведческий музей.

*Адрес: с. Малая Салаирка, ул. Тракторная, 1а.*

*Тел.: (384-63) 3-12-67.*

• **Храм Христа Спасителя.**

Храмовый комплекс расположен в посёлке Урск Гурьевского района.

• **Храм во имя святых первоверховных апостолов Петра и Павла.**

Расположен в городе Салаире.

• **Гавриловский Святой источник.**

Расположен в районе деревни Гавриловки и включает часовню «Во имя Рождества Иоанна Крестителя, купель, церковь «Во имя иконы Божией Матери «Всецарица», памятник святому преподобному Серафиму Саровскому, кедровую рощу.

- **Святой источник «Во имя святых мучеников Кирика и Иулиты»**

### Туристские маршруты:

• **Памятники природы:** «Каменные ворота» – водопад на р. Каменушка – Гавриловские пещеры – Гавриловский Святой источник. «Каменные ворота» расположены в районе д. Каменушка по трассе автобусного маршрута Гурьевск – Сосновка (остановка «Дом отдыха»). Пещеры и Гавриловский Святой источник расположены в 2-х километрах от д. Гавриловка.

### Предлагаемые экскурсии

• **Дворец культуры г. Салаира:**

- «Назад в прошлое» ретро – экскурсия в стиле 50-х годов (территория ДК Салаира и Парк Попова);

• - Квест – экскурсия для детей «Найди свое золото» (территории «Салаирские плесы» (с питанием).

• **МБУ ДО «Дом детского творчества» г. Салаира**

• **Экскурсионный маршрут «Памятные места Салаира»:** Мемориальная доска «Гавриловский сереброплавильный завод» – Православный комплекс с. Гавриловка – Поклонный крест при въезде в Салаир – Средняя школа № 25 – Дворец культуры и Парк имени Дмитрия Попова – Административное здание Салаирского ГОКА – Здание территориального управления г. Салаира (бывший дом купца Осокина А.Н.) – Мемориал Победы, памяти павшим салаирцам в годы Великой Отечественной войны – Церковь «Во имя Первоверховных апостолов Петра и Павла» – Святой источник «Во имя святых мучеников Кирика и Иулиты».





- **Гурьевский городской краеведческий музей**

- **«Перекресток веков»** (Обзорный туристический маршрут по интересным местам Гурьевского округа): Музей под открытым небом «Шантуу Јерим» – проходная Гурьевского металлургического завода – торговая лавка предприимчивого купца Н. П. Ермолаева – источник Матроны Московской и Источник Иоанна Крестителя в д. Гавриловка – Дворец культуры г. Салаира и парк имени Д. Попова – Храма Петра и Павла.
- **«Телеутская Землица: культура, традиции и быт»:** театрализованная экскурсия д. Шанда.
- **«Казачьи традиции, культура и быт»:** театрализованная экскурсия село Новопестерево.
- **«Архитектурный облик Гурьевска»:** проходная Гурьевского металлургического завода – Храм Гурия, Самона и Авива – Памятник металлургам, погибшим в годы ВОВ – улица Кирова – улица Ленина.
- **«По святым местам Гурьевского округа»** (окрестности г. Гурьевск, д. Гавриловка и г. Салаир): Троицкая церковь города Гурьевска – Источником Матроны Московской – Святой Источник в д. Гавриловка – Храм в честь иконы Божией Матери «Всецарица» - Храм во имя святых первоверховных апостолов Петра и Павла – серебряный родник.
- **«Гавриловская история»** (деревенька Гавриловка): памятный камень «Памяти мастеровых Гавриловского сереброплавильного завода 1793 – 1896 гг.», Гавриловское водохранилище – культурный ландшафт промышленного центра Салаирской волости – Гавриловская пещера – каменный мост – центр отдыха «Салаирские плёсы».

**Контактная информация:**

**Гурьевский городской краеведческий музей.**

*Адрес: г. Гурьевск, ул. Коммунистическая, 2.*

*Тел.: (384-63) 5-45-11.*

*Сайт <https://gur-muzeum.kmr.muzkult.ru/ekskursiya> (более подробно о туристических маршрутах и экскурсиях)*

**МБУ ДО «Дом детского творчества г. Салаира».**

*Адрес: г. Салаир, ул. А. Матросова, 38а. Тел. (384-63) 4-12-69.*



## Ижморский муниципальный округ

*Дата основания: 4 сентября 1924 года.  
Площадь: 3,58 тыс. км<sup>2</sup>.  
Население: 10 585 человек*

Первое поселение района – село Большая Песчанка основано в 1700 году. Административный центр: пгт. Ижморский. Село Ижморка, давшее название станции Ижморской, основанной в 1893 году. В состав муниципального округа входят 7 муниципальных образований: одно Ижморское городское поселение и 6 сельских поселений: Колыоновское, Красноярское, Постниковское, Святославское, Симбирское, Троицкое. Основная производственная деятельность района – сельское хозяйство.

### Экскурсионная программа.

- **Обзорная экскурсия по райцентру:** железнодорожный вокзал, автовокзал, районный краеведческий музей, улица Ленинская: памятник землякам, павшим в годы Великой Отечественной войны; районная библиотека имени Героя Советского Союза М.С. Прудникова; МБУ ДО «Детско-юношеская спортивная школа»; МБУ ДО «Дом творчества».

- **Районный краеведческий музей.**

В музее сосредоточен богатейший материал по истории Ижморского муниципального округа и народов, населяющих территорию. Работают экспозиции о заселении и освоении района, о строительстве Транссибирской магистрали, по истории Гражданской и Великой Отечественной войн, послевоенной жизни, «Советский период – эпоха в сознании».

*Адрес: пгт. Ижморский, ул. Ленинская, 88.*

*Тел.: (384-59) 2-16-89.*

*Время работы: ежедневно с 8.30 до 17.30, кроме воскресенья.*

- **Музей МБОУ «Ижморской СОШ №1»**

Основные экспозиции: «История школы», «Выпускники школы – участники Великой Отечественной войны», «Ветераны педагогического труда», «Литературное краеведение», «Литературно-краеведческий журнал Радуга».

*Адрес: ул. Комсомольская, 5.*

*Тел.: (384-59) 2-10-58, 2-17-05.*

### Контактная информация:

**МБУ ДО «Дом творчества».**

В Доме творчества проводятся мероприятия по литературному краеведению в Ижморском крае и Кузбассе (собран богатейший материал по творчеству поэтов, членов Союза писателей России В. Ф. Матвеева, В. П. Романова, З.С. Козловой и др.), организуются встречи с местными литераторами (Г.И. Гулевич, П.А. Стародубов, М.Н. Шеховцов).

*Адрес: пос. Ижморский, ул. Западная, 7. Тел.: (384-59) 2-14-72.*





## Кемеровский муниципальный округ

*Дата основания: 11 августа 1924 года.*

*Площадь: 4,51 тыс. км<sup>2</sup>.*

*Население: 44,49 тыс. человек.*

В состав Кемеровского муниципального округа вошли девять сельских поселений, объединяющих 71 населённый пункт. Основные виды промышленной деятельности: добыча полезных ископаемых, производство неметаллических минеральных продуктов.

Основные направления сельскохозяйственного производства: овощеводство, племенное животноводство.

### Экскурсионная программа.

- **Экомузей-заповедник «Тюльберский городок».**

Музей основан в 2002 году. Основой экомузея-заповедника является средневековое городище с хорошо сохранившимися валом, рвом, остатками сгоревших жилых построек, металлургических мастерских и культовым жертвенником. Основатель – Валерий Макарович Кимеев.

Экскурсия «Аборигены и русские Притомья».

Образовательные услуги: ролевой студенческий клуб «Святогор», курсы познавательных лекций о памятниках этнокультурного и природного наследия во время учебных практик КемГУ, работа межрегионального студенческого лагеря «Тюльберский городок» и летнего лагеря скаутов Братства православных следопытов Кемеровской епархии РПЦ.



Местные достопримечательности: средневековое городище «Городок», Порываевские курганы на берегу Томи, поселение эпохи бронзы на окраине п. Шевели и Сарапки, поселение неолита на противоположном от экомузея берегу, место находки знаменитого Елыкаевского клада, найденного в 1905 году и хранящегося в музее Томского государственного университета, Черновское глубоководное озеро, включённое в список памятников природы Кузбасса, живописное устье курыи реки Уньга, получившее название «Белая Уньга».

*Адрес: дер. Старочервова, пер. Подгорный, 6. Тел.: (3842) 58-10-21, 8-905-960-89-41.*

*Время работы: в летний период ежедневно с 10.00 до 20.00, в зимний период с 10.00 до 17.00. **Внимание:** только по предварительной договоренности.*

- **Экскурсия по пос. Елыкаево.**

Основание села относят к 1800 году. Название оно получило по фамилии одного из первопоселенцев.

- **Свято-Успенский женский монастырь.**

- **Улица Клопова Михаила Ивановича, полного Кавалера ордена Славы.**

- **Музей Елыкаевской средней общеобразовательной школы.**

*Адрес: с. Елыкаево, ул. Школьная, 9а. Тел. (384-2) 60-32-59.*

- **«Звероферма»** (загородный комплекс для детей и взрослых), инфраструктура которого включает: настольный теннис, прокат спортивного инвентаря, конные прогулки, рыбалка, пейнтбол.

*Адрес: с. Берёзово. Тел.: (384-2) 60-54-54, 8-923-483-00-00.*

*Время работы: ежедневно с 10.00 до 22.00, кроме пн.*



## Крапивинский муниципальный округ

*Дата основания: 4 сентября 1924 года.  
Площадь: 6,9 тыс. км<sup>2</sup>.  
Население: 27,2 тыс. человек.*

Крапивинский округ расположен в центральной части Кемеровской области, по обоим берегам самой большой реки Кузбасса – Томи.

Постановлением Сибирского революционного комитета от 4 сентября 1924 года утверждено решение о включении в район Щегловского уезда

Крапивинского района с Крапивинской, Мунгатской и Банновской волостями. Указом Президиума Верховного Совета РСФСР от 1 февраля 1963 года Крапивинский район был упразднён. Однако уже 30 декабря 1966 года вновь образован путём выделения из Ленинск-Кузнецкого, Кемеровского и Промышленновского районов. Современные границы район имеет с 1967 года.

В составе округа – два поселка городского типа (Крапивинский и Зеленогорский) и 9 сельских поселений, объединяющих 34 населённых пункта.

Сельскохозяйственное производство является основой экономики района. На территории разработаны Борисовское и Берёзовоярское месторождения минеральных лечебно-столовых вод.

### Экскурсионная программа.

• **Обзорная экскурсия по посёлку Крапивинскому:** история пгт. Крапивинского; площадь имени И. Р. Васильева, мемориал воинам-односельчанам, павшим в 1941-1945 гг. (с возложением венков), Никольская церковь, сквер «Победителей», стела «Борцам за власть советов», краеведческий музей МБОУ «Крапивинская средняя общеобразовательная школа».


• **Обзорная экскурсия по посёлку Зеленогорскому:** история п. Зеленогорского, детская школа искусств, плотина Крапивинской ГЭС, церковь Владимирской иконы Божией Матери, памятник художнику В. Д. Вучичевичу, Губернский лыжероллерный комплекс, горнолыжная трасса (зимний период).

• **Крапивинский районный краеведческий музей.**

В фондах музея содержатся палеонтологические, этнографические, минералогические

собрания, репродукции редких картин русского художника-пейзажиста В. Д. Вучичевича-Сибирского, документы времён гражданской и Великой Отечественной войны, периода становления советской власти в районе.

*Адрес: пгт. Крапивинский, ул. Советская, 14.  
Тел.: (384-46) 2-22-75. Время работы: пн - пт с 8.30 до 17.30.*



**Туристские маршруты:**

- 3-4-дневный пеший маршрут: пгт. Крапивинский – с. Арсеново – д. Ажандарово – разлом – Лачиновская курья – пгт. Крапивинский.

**Контактная информация:****МБУДО Крапивинский Дом детского творчества.***Адрес: пгт. Крапивинский, ул. Юбилейная, 11 а. Тел.: (384-46) 2-24-49.*



## Ленинск-Кузнецкий муниципальный округ

**Дата основания:** 4 сентября 1924 года.

**Площадь:** 2,4 тыс. км<sup>2</sup>.

**Население:** 23,7 тыс. человек.

Центром муниципального образования «Ленинск-Кузнецкий район» является город Ленинск-Кузнецкий. В состав района входит 8 сельских поселений, 68 населённых пунктов, из них наиболее крупные: сёла Красное, Ариничево, Драчёнино, Панфилово, Подгорное, Чусовитино, Шабаново, посёлок Демьяновка.

Основная производственная деятельность района – сельское хозяйство (молочно-мясное животноводство и растениеводство). Из полезных ископаемых имеется каменный уголь, в пойменной части реки Иня расположены месторождения строительных песков (некондиционных). Имеются месторождения кварцевых песков, известняков, гравия, строительного камня, золота, марганца.

### Экскурсионная программа.

#### • Музей истории крестьянского быта.

Музей открыт в 1993 году. Разместился в доме бывшего коннозаводчика С. Н. Пьянкова. Музей истории крестьянского быта села Красного является памятником архитектуры и градостроительства муниципального значения, занесён в областной реестр объектов культурного наследия. Основатель – Нина Ивановна Калиничева.

Основные экскурсии: исторические вехи села Красного, история Свято-Троицкого храма, крестьянская изба конца XIX – начала XX вв.

Дополнительные услуги: лекторий или кинозал.

Образовательные услуги: кружок для детей младшего возраста «Здесь родины моей начало», клуб любителей старины «Истоки» (для пожилых людей).

Местные достопримечательности: церковь Святой Троицы Кемеровской и Новокузнецкой епархии села Красного Ленинск-Кузнецкого района.

*Адрес: с. Красное, ул. Кирова, 63. Тел.: (384-56) 6-15-60.*

*Время работы: понедельник – суббота с 8.00 до 16.00.*

#### • Село Драчёнино (посещение природных объектов).

Пять курганов раннего средневековья (I – начало II тыс. н. э) расположены в 1,5 км. к югу от села в сосновом бору у Петровской дороги.



### Контактная информация:

**МБОУ ДО Дом творчества**

*Адрес: д. Новопокасьма, ул. Тусноловой-Марчеснко, 1. Тел: 8 (384-56)6-23-85*



## Мариинский муниципальный округ

*Дата основания: 1856 год.  
Площадь: 57,2 км<sup>2</sup>.  
Население: 40,3 тыс. человек.*

Является одним из старейших городов Кузбасса. Берёт начало от русского села Кийское, которое было основано в 1698 году и располагалось на главном почтовом Московском тракте. В 1856 году Кийское получило статус города, а в 1857 в честь тезоименитства императрицы Марии Александровны было переименовано в Мариинск. В 2012 году г. Мариинск вошёл в состав победителей регионального конкурса «Семь чудес Кузбасса». В составе города находится 74 памятника архитектуры, причём 15 из них местного значения, а 59 – регионального. Постановлением Коллегии Администрации Кемеровской области Мариинск включён в единый государственный реестр объектов культурного наследия народов Российской Федерации как «достопримечательное место».

### Экскурсионная программа:

#### • «Путешествие по уездному городу».



Прикоснуться к богатой и славной истории Мариинска Вы сможете, посетив экскурсионно-познавательный маршрут "Путешествие по уездному городу". Участники экскурсии познакомятся с городом – «Музеем под открытым небом», история которого насчитывает более трех столетий. Узнают, как создавался Мариинск; его историю и достопримечательности. Посетят «Музей бересты» и Центр национальных культур и

ремесел, где посетителей ждет уникальная возможность изготовить собственными руками на память о Мариинске берестяной сувенир!



В маршрут входит: обзорная экскурсия по городу; посещение Православно - мемориального комплекса «Память» с экскурсией; экскурсия в музей «Береста Сибири»; экскурсия в «Музее истории города Мариинска»; экскурсия в Литературно-мемориальном Доме-музее В.А. Чивилихина; мастер-класс по изготовлению берестяного сувенира.

#### • Музей «Береста Сибири».



Музей «Береста Сибири» был открыт в 2009 году, инициатором открытия является Михайлов Юрий Михайлович — Народный мастер России, Народный мастер Кузбасса, член Союза художников, Почетный гражданин города Мариинска, Лауреат премии Правительства Российской Федерации «Душа России».

Дом, в котором расположен музей — памятник архитектуры регионального значения, построенный в начале XX века, бывший купеческий особняк, принадлежавший купцу второй гильдии Абраму Моисеевичу Гурьевичу и его супруге Спринции Моисеевне. У дома до сих пор сохранился цокольный этаж, где купец хранил мешки с мукой.



Для посетителей музея представлены экспозиции: «Быт старины». Экспозиция представляет собой ряд предметов крестьянского быта. Здесь посетители могут познакомиться с предметами, без которых наши предки не могли обходиться в быту. Это такие предметы как: маслобойка, корзины, набирушки, тuesa для хранения продуктов, ступни, игрушки. Эта экспозиция знакомит с культурой наших предков, которые имели свой уклад жизни, обычаи и привычки.

В музее представлены изделия декоративно-прикладного искусства из бересты: тuesa, короба, лапти, куклы, изготовленные мастерами и художниками трёх кузбасских школ бересты: Мариинской, Прокопьевской и Кемеровской, а также Томска, Канады (г. Оттава).

- **«Показательная мастерская».**

С 2014 года на базе музея «Береста Сибири» была открыта «Показательная мастерская» Народного мастера России, Кузбасса, члена Союза художников России, лауреата правительственной премии «Душа России» Почетного гражданина города Мариинска Юрия Михайловича Михайлова. Посещение Показательной мастерской представляет собой тематические беседы из цикла «Разговор о...» (30 тем на выбор посетителей); демонстрация уникальных коллекций: оружия, нагаек, стеклянных бутылок, предметов быта, палеонтологической коллекции «Кости древних животных» и других; мастер-классом по художественной росписи тарелок; мастер-классом по изготовлению «Темари» («мяч принцессы») – художественная вышивка по тканевому мячу; мастер-классом по владению холодным казачьим оружием; концертной программой дуэта Татьяны и Юрия Михайловых «В этом городе нам жить».



*Адрес: г. Мариинск, ул. Ленина, 10. Тел.: (384-43) 5-01-99.*

*Время работы: ежедневно с 11.00 до 18.00.*

*Внимание: экскурсионное обслуживание по предварительной договорённости.*

- **Литературно-мемориальный Дом-музей имени В. А. Чивилихина. Экскурсия «Дом, согретый памятью»**

Литературно-мемориальный Дом-музей В.А.Чивилихина находится неподалеку от ж/д вокзала. Здание музея соединено галереей с домом, в котором в 1928 году родился будущий писатель. Сотрудники музея, по описанию родственников, бережно воссоздали обстановку той поры, когда в нем проживала семья Чивилихиных. В кладовой дома вниманию посетителей представлена домашняя утварь, предметы





быта 20-30-х гг.

О жизни и творчестве В. Чивилихина рассказывают личные вещи писателя, книги, страницы рукописей, фотографии, представленные в экспозиционном зале. Большой интерес у посетителей вызывает коллекция шишек хвойных пород (всего 64 вида), собранная В.Чивилихиным, которая была передана в дар музею Еленой Владимировной -вдовой писателя. Со дня открытия музея, стало доброй традицией проводить на Мариинской земле Всероссийские, Всекузбасские Чивилихинские чтения. Раз в пять лет, в Доме-музее собираются московские гости, писатели, поэты Кузбасса и Сибири, занимающиеся проблемами экологии, сохранения исторического и культурного наследия России.



В июле 2010 года на прилегающей к музею территории была открыта экспериментальная экологическая площадка «Двор природы», которая представляет собой огороженную территорию с искусственным водоемом, беседкой (для проведения экоуроков), флорой («Зеленая аптека Кузбасса»), фауной (в виде деревянных скульптур птиц и животных). Двор Природы оснащен информационными щитами с подробным описанием представителей растительного и животного мира Кузбасса.

Экскурсия предполагает посещение мемориального дома, где в 1928 году родился будущий писатель, эколог, общественный деятель, лауреат трех государственных премий Владимир Чивилихин. Участники могут проследить жизненный и творческий путь земляка от детства в Мариинске до последних дней жизни в Москве.

Экскурсанты познакомятся с внутренним миром Владимира Чивилихина с помощью представленных в экспозициях музея книг, рукописей, личных вещей. Встреча завершится показом видеофильма «Истоки» об открытии музея писателя в 1986 году и презентацией сборника мариинских поэтов «Дом, согретый памятью».

*Адрес: г. Мариинск, ул. Чивилихина, 7. Тел.: (384-43) 5-35-39.*

*Время работы: ежедневно с 9.00 до 18.00.*

#### • Музей истории города Мариинска.

«Музей истории города Мариинска» располагается в старинном двухэтажном каменном здании начала XX века на улице Ленина (ранее Большая Московская), памятнике архитектуры регионального значения. До революции дом принадлежал Гуревич Марии Янкелевне, где размещались часовая и ювелирная мастерские. С 1902 года в здании была открыта типография Л.Д.Прейсмана – первая на территории Кузбасса.



В музее представлены следующие экспозиции: «Московско – Иркутский

тракт. Дорога слез и вечной суеты», «Золотая лихорадка» (о золотодобыче в Мариинском уезде), «Трактир на Большой Московской», «Купеческая гостинная», «Репрессии 30-50-х годов», «Зал Боевой славы», «Архитектура уездного города».

На первом этаже Музея расположена Музейная лавка, где представлены работы местных мастеров и производителей (береста, Иван-чай, сувениры, полиграфия и пр.)

В настоящий время ведутся работы по созданию новой экспозиции «Великий Сибирский Путь», где будет отражена тема Гражданской войны и истории Транссиба. Продолжается работа по созданию концепций для следующих залов Музея.



Экспозиции музея рассказывают историю уездного сибирского города конца XIX — начала XX века. Мариинск стремительно рос и развивался, опережая другие поселения Кузбасса благодаря капиталам купцов, золото- и лесопромышленников и близкому расположению крупного Московско-Сибирского тракта.

Гости увидят подлинные экспонаты, которые были связаны с важными событиями в истории города прошлых веков — берестяные лапти, печка-буржуйка, старинный граммофон, керосиновый фонарь, сундуки путешественников, одежда каторжанина и многое другое. В коллекции музея хранятся личные вещи известных деятелей науки и культуры, в частности китель Алексея Леонова — первого человека, вышедшего в открытый космос.

*Адрес: г. Мариинск, ул. Ленина, 22. Тел.: (384-43) 2-27-54.*

### **Туристские маршруты:**

**«Сплав»:** Незабываемое путешествие оставит массу открытий и сюрпризов. Берега красавицы Кии очаруют туристов своими красками, цветами и запахами. Великолепный пейзаж, ласковое солнце и отличная организация отдыха оставят приятные впечатления. Этот маршрут открывает для путешественников самые широкие возможности для коллективного и семейного отдыха. Маршрут придется по вкусу, как искушенным опытным туристам, так и новичкам в мире отдыха.

Общая протяженность маршрута составляет 69 км по реке от села Московка до села Чумай.

Сплав осуществляется на шестиместных катамаранах, управляемых веслами.

Маршрут действует с середины июня до конца августа.

Питание трехразовое, горячее, приготовленное на костре.

По пути следования туристы увидят величественные скалы такие как "Акульи зубы".

Белокаменный плес - уникальный биологический памятник Кузбасса.

Экскурсии к водопадам "Мироновский, "Макарачек", "Лисьи слезы".

Туристов ожидают вечерние посиделки у костра с рассказами и легендами.

Предусмотрена остановка в с. Макарак.

3 дни и две ночи незабываемого отдыха на природе.



### **Контактная информация:**

#### **Туроператор «Мариинск исторический».**

*Адрес: г. Мариинск, ул. Ленина, 22. Тел./факс: 8-800-550-82-12,*

*E-mail: mar-tourism@mail.ru*

#### **МБУК «Музей-заповедник «Мариинск исторический».**

*Адрес: г. Мариинск, ул. Ленина, 22. Тел.: (384-43) 5-27-54.*



## Новокузнецкий муниципальный район

*Дата основания: 4 сентября 1924 года.*

*Площадь: 12,5 тыс. км<sup>2</sup>.*

*Население: 50,8 тыс. человек.*

Новокузнецкий район расположен в южной части Кемеровской области.

В 1924 году декретом ВЦИК на территории Кузнецкого округа образован ряд районов, в том числе Кузнецкий. В 1926 году из Кондомского и части Кузнецкого района был образован Горно-Шорский национальный район с центром в с. Мыски. В 1932 году Кузнецкий район преобразован в сельскую местность, подчинённую Сталинскому горисполкому. Указом Президиума Верховного Совета РСФСР от 22 февраля 1939 года Кузнецкий район выделился из подчинения Сталинского горисполкома в самостоятельный район. В 1963 году Кузнецкий район был преобразован в Новокузнецкий. В настоящих границах район существует с 1983 года.


Новокузнецкий район подразделяется на 16 сельских территорий, объединяющих 134 населённых пункта. Административный центр – город Новокузнецк (не входит в состав района).

В районе развита угольная промышленность, растениеводство и птицеводство.

### Экскурсионная программа.

• **Обзорная экскурсия по селу Ильинка:** Ильинская школа, Ильинский храм, Парк Победы. Ильинка является старейшим селом Кузбасса, основано в 1632 году как селоспутник Кузнецкого острога.

• **Ильинская основная общеобразовательная школа.** В школе работает музей Боевой и Трудовой Славы. Руководитель музея – Надежда Егоровна Воронина.



*Адрес: с. Ильинка, ул. Ковригина, 32.*

*Тел.: (384-3) 55-86-67.*

• **Ильинский храм.** На берегу Томи в селе Ильинка находится Ильинская церковь – один из выдающихся памятников архитектуры и истории Кузбасса начала XIX века. Храм был заложен в 1803 году в честь покровителя Кузнецкой земли Святого Илии Пророка, службы стали регулярно проводиться с 1830 года.

• **Парк Победы села Ильинка.** В Парке расположен Ильинский мемориал – памятник односельчанам, погибшим в годы Великой Отечественной войны. На территории Парка посажено 116 деревьев в память об ильинцах, не вернувшихся с Великой Отечественной войны, на стелах записаны их имена. Установлен бронзовый бюст Героя Советского Союза И. С. Назарова, а также памятники большевику С. С. Ковригину и красногвардейцу Ф. Ф. Логинову.

### **Туристские маршруты:**

#### **• Ильинская экологическая тропа.**

Экологическая тропа проходит по северной окраине с. Ильинка, в 4 км. к северо-востоку от Новоильинского микрорайона г. Новокузнецка. Тропа включает выходы коренных горных пород по берегу реки, которые позволяют изучать историю геологического развития района. На территории экологической тропы находится четыре естественных выхода грунтовых вод. Здесь же находится уникальный памятник природы Кемеровской области – травертины – выходы карбонатных вод с образованием известковых туфов значительной мощности. На территории тропы произрастают растения, занесённые в Красную книгу Кемеровской области и России.



• Кузедеевская липовая роща – территория в Новокузнецком районе, расположенная в 15 км к востоку от села Кузедеево, на которой произрастают реликтовые липы возрастом несколько миллионов лет. Площадь липовой рощи составляет 110 кв. км. Территория имеет статус памятника природы.

### **Контактная информация:**

**МБОУ «Ильинская основная общеобразовательная школа».**

*Адрес: с. Ильинка, ул. Ковригина, 32. Тел.: (384-3) 55*



## Прокопьевский муниципальный округ

*Дата основания: 4 сентября 1924 года*  
*Площадь: 3,5 тыс. км<sup>2</sup>.*  
*Население: 34,6 тыс. человек.*

Прокопьевский муниципальный округ расположен на западе Кемеровской области-Кузбасс. Образован в 1924 году и за период существования не раз претерпевал изменения в административно-территориальном делении. Последние изменения в границах района проведены в 2005 году: образовано 10 самостоятельных муниципальных образований: Большеталдинское, Бурлаковское, Калачёвское, Каменноключевское, Кузбасское, Михайловское, Сафоновское, Терентьевское, Трудармейское, Яснополянское. В 2019 году стал муниципальным округом. Всего в округе 75 населённых пунктов.

Административным центром района является город Прокопьевск (не входит в состав района).

Прокопьевский район – промышленно-аграрный, здесь развита угольная, лесная промышленность и сельское хозяйство.

В районе находится крупное Карачумышское водохранилище, которое обеспечивает водой города Прокопьевск и Киселёвск. Кроме того, почти на каждой речке у села есть пруд, всего в районе их свыше 100.

На территории Прокопьевского района, на берегу р. Томь-Чумыш, в 1770-1771 годах был построен Томский железоделательный завод, первый в Сибири.

### Экскурсионная программа.

- **Обзорная экскурсия по селу Бурлаки:** Бурлаковская средняя школа, детская музыкальная школа, Дом культуры, стадион, памятник Героям Великой Отечественной войны. Село Бурлаки расположено на берегу реки Ускат. В 1918 году в Бурлаках была открыта школа. В Бурлаковской средней школе работает школьный краеведческий музей имени В. В. Холкина, признанный «Лучшим музеем XXI века». Руководитель музея – Цаан Татьяна Николаевна.



- **Село Михайловка** – культурный центр чувашей Кузбасса, здесь проводятся встречи представителей республики Чувашии с местной диаспорой, Всекузбасские фестивали. В Михайловской основной общеобразовательной школе открыт этнографический музей чувашской культуры имени Д. С. Павлова. Руководитель музея – Ельчугина Наталья Григорьевна. Музей обладает уникальными экспонатами первой половины XX века, в которых отражена жизнь земляков и судьба страны. Музей поддерживает тесную связь с Чувашской республикой, с Чебоксарским

культурный центр, с Чувашским государственным университетом. В музее проводятся тематические экскурсии, народные праздники, факультативно преподается чувашский язык. Гордостью школы является детский фольклорный ансамбль «Чегеш», что в переводе означает «ласточка».

• **Посёлок Трудармейский** попал в десятку лучших посёлков России в своей "населенческой категории". И вот почему: кинотеатр, парк дикой природы «Лысая гора» со своими животными, аквапарк, горнолыжный курорт (пусть небольшой, но настоящий, с подъемником и прокатом), парк аттракционов, огромный крытый ледовый комплекс (со своей детской хоккейной



командой), городской парк с велодорожками, сказочными персонажами и прочим, зона отдыха с бассейном, развлекательный комплекс с детской комнатой и лабиринтом, бильярдом, боулингом и рестораном. Есть ещё экоотель с купелями, банями и всем тем, что нужно, чтобы расслабиться. И обычная гостиница уровня как минимум 3\* тоже есть. Здесь можно покататься на велосипедах, снегоходах, квадроциклах и, конечно, на лыжах.

• **Село Лучшево** основано в XVII в. В 3,5 км от села Лучшево находится источник Святого Пантелеймона Целителя.

#### Туристские маршруты:

• Село Шарап – село Лучшево – источник и часовня Святого Пантелеймона Целителя.



#### Контактная информация:

**МБУДО «Трудармейский дом творчества».**

Адрес: п. Трудармейский, ул. Советская, 59. Тел./ факс: (384-6) 64-43-92.

E-mail: [domtvorchestva@bk.ru](mailto:domtvorchestva@bk.ru)

## Промышленновский муниципальный округ



*Дата основания: февраль 1935 года.  
Площадь: 3,1 тыс. км<sup>2</sup>.  
Население: 46,3 тыс. человек.*

Промышленновский район – один из самых крупных сельскохозяйственных районов Кемеровской области. Административный центр – пгт. Промышленная. В состав района входят 1 городское и 10 сельских поселений (в том числе 61 сельский населённый пункт). Наиболее крупные из них: Титово, Тарасово, Ваганово, Окунево, Васьково, Плотниково, Краснинское, Падунская. В 1935 году на территории Новосибирской области был выделен новый район – Титовский. Позднее центр района перевели на крупную железнодорожную станцию Промышленная. В 1946 году Титовский район был поделен на Промышленновский и Падунский, а в 1963 году они вновь объединились в единый Промышленновский район.

### Экскурсионная программа.

• **Обзорная экскурсия:** районный Дом культуры, обелиск погибшим в годы Великой Отечественной войны, музей-паровоз ж/д (монументально-экспозиционный ансамбль под открытым небом), музей школы № 56, Мемориал погибшим в годы Великой Отечественной войны, районный Дом детского творчества, памятник Корове.

### • Промышленновский историко-краеведческий музей.

Музей открыт в 1993 году. В нём расположено пять экспозиционных залов: трудовой славы, крестьянская изба, военный зал, зал природы, демонстрационно-выставочный зал.

Уникальность представляет сквер с установкой паровоза (Л-4090), в вагоне которого создан отдел железнодорожного музея узловой станции «Промышленная». В музейный комплекс входит также Мемориал воинам, погибшим в войне 1941-1945 гг.

*Адрес: пгт. Промышленная, ул. Мазикина, 14. Тел.: (384-42) 7-41-53.*

*Время работы: вт - сбс 9.00 до 17.00, выходной – вс, пн. **Внимание:** экскурсионное обслуживание по предварительной договоренности.*

### • Губернский горнолыжный туристический комплекс «Танай».

Открыт в 2007 году. Размещён в 6 км от озера «Танай». Горнолыжные трассы обустроены на северных склонах горы Слизун Салаирского кряжа высотой около 500 м. Возможно посещение Парка дикой природы и Этнографического музея.



*Адрес: д. Журавлёво. Тел.: (384-42) 39-00-99.*

*E-mail: tanayinfo@mail.ru*

• **Районный дом детского творчества.**

*Адрес: пгт. Промышленная, пер. Театральный, 1.*

*Тел.: (384-42) 7-40-65, 7-40-83.*

*Время работы: ежедневно с 9.00 до 20.00, воскресенье – выходной.*

**Туристские маршруты:**

- Туристско-оздоровительные походы в районе реки Иня.
- Туристско-оздоровительные походы в Государственный природный заказник «Салаирский».

**Контактная информация:**

**Промышленновский районный историко-краеведческий музей.**

*Адрес: пгт. Промышленная, ул. Мазикина, 14. Тел.: (384-42) 7-41-53.*

**Учреждение дополнительного образования «Дом детского творчества»**

*Адрес: пгт. Промышленная, пер. Театральный, 1. Тел.: (384-42) 7-40-65, 7-40-83.*





## Таштагольский муниципальный район

*Дата основания: 22 июня 1939 года.  
Площадь: 11,4 тыс. км<sup>2</sup>.  
Население: 51420 человек.*

Таштагольский район (Горная Шория) расположен на юге Кемеровской области, граничит с Алтайским краем, Республиками Горный Алтай и Хакасия.

До 1939 года территория современного Таштагольского района входила в Горно-Шорский район Новосибирской области. В 1939 году Горно-Шорский район был разделён на Мысковский, Таштагольский и Кузедеевский Новосибирской области. Указом Президиума Верховного Совета РСФСР от 26 января 1943 года Таштагольский район включён в состав вновь образованной Кемеровской области.

Таштагол возник в 1939 году как рудничный посёлок. Название из местной топонимии: «таштагол» – «каменный лог», «каменная долина». С 1952 года – это рабочий посёлок. В 1960 году в состав посёлка Таштагол вошёл рабочий посёлок Кочура. 1 февраля 1963 года посёлки Таштагол и Шалым были преобразованы в город областного подчинения Таштагол.

Город расположен на реке Кондома. В территориальном отношении город разделён на три микрорайона: Таштагол, Усть-Шалым (в обиходной речи – Пospelова, в связи с названием самой длинной улицы микрорайона), Старый город и Шалым. Градообразующим предприятием города является Таштагольский рудник по добыче железной руды.

На территории Таштагольского района существует 6 городских и 4 сельских поселения.

### • Экскурсионные объекты в г. Таштагол

Что можно посетить и посмотреть: Дворец спорта «Кристалл», Собор великомученика Георгия Победоносца, родник в честь святых первоверховных апостолов Петра и Павла, парк Боевой Славы, памятник ликвидаторам аварии на Чернобыльской АЭС г. Таштагол, скульптура «Золотая Шория», скульптура «Ольгудек», арт-объект «Рудознатец», парк «Горняцкие горизонты», площадь Победы, аллея с бюстами Героев Советского Союза, сквер им. Я.И. Баяева, сквер «Любовь к Шории» им. Тунекова, ландшафтно-этническая композиция «Шорчиринин ээleri» (Хозяева Шории), место совершения религиозных обрядов шорского народа, памятник А.С. Пушкину, памятник автомобилю ЗИЛ-157, Памятник вертолету «МИ-2», памятник Паровозу, Памятник рублю, Памятник «Камень на ладони», памятник-мемориал сотрудникам органов внутренних дел проходившим службу в «горячих точках» и принимавшим участие в локальных войнах г.Таштагол, памятный знак в честь детей войны и тружеников тыла, сквер им. Василия Ивановича Вербицкого, скульптура «Врач», скульптура «Стремящийся вдаль», скульптура «Электрик», скульптура «Учитель»,



памятник Ивану Ярыгину, малые архитектурные формы микрорайонов Старый Таштагол и Усть-Шалым, спортивный комплекс на г. Туманная.

• **Музей этнографии и природы Горной Шории.**

Экспозиция занимает площадь 340 кв. м. – это пять залов: зал природы, зал материальной культуры, зал духовной культуры, зал истории развития горнодобывающей промышленности в Горной Шории и выставочный зал.

В первых трёх залах размещены материалы, отражающие не только растительный и животный мир Горной Шории, но и традиционную материальную и духовную культуру шорцев и сибирских староверов. Первый вводный раздел экспозиции находится в фойе и посвящен истории научных исследований Горной Шории. Здесь представлены портреты:

В.И. Вербицкого - деятеля Алтайской Духовной Миссии, много лет отдавшего изучению кузнецких татар; шорского миссионера И. Штыгашева; тюрколога В.В. Радлова, который ввёл в научный оборот термин «шорцы»; Н.П. Дыренковой - автора крупных монографий о фольклоре и грамматике шорского языка; советского этнографа Л.П. Потапова - автора книги «Очерки о Горной Шории»; доцента КемГУ В.М. Кимеева - автора книги «Шорцы. Кто они?».



Следующий раздел экспозиции – раздел археологии. В археологическом плане Горная Шория только начинает изучаться, и соответствующий раздел пополняется ценными коллекциями экспонатов из экспедиции к экспедиции.



Благодаря уникальным материалам, переданным руководителями археологической экспедиции в п. Кабырза к.и.н. Ю.В. Шириным и д.и.н. В.М. Кимеевым, создана экспозиция по археологии Горной Шории и витрина «Реконструкция погребения «Кабырзинской принцессы» (VII-VI вв. до н.э.). Здесь отражены эпохи каменного века (палеолита, мезолита, неолита) и бронзового века с демонстрацией находок крупнейшего

археологического открытия в Горной Шории.

Более обширный этнографический материал позволил создать объемные диорамы об основных занятиях шорцев 17-18 веков («Весна» - собирательство, «Лето» - земледелие, «Осень» - сбор кедрового ореха, «Зима» - охота). Этот раздел объединил воедино две неразрывно связанные между собой темы: флору и фауну Горной Шории и этнографию шорцев. В основе экспозиции лежит мысль о непрерывности взаимодействия человека и природы.

*Адрес: г. Таштагол, ул. 8 Марта, 4.*

*Тел.: (384-73) 3-20-19, e-mail: mepgsh@rambler.ru*

*Время работы: ежедневно с 9.00 до 18.00 ч., кроме понедельника.*

### **Природные памятники и объекты в окрестностях г. Таштагола:**

- Гранитные скалы-останцы «Спасские Дворцы»
- Памятник природы расположен в 12 км от микрорайона Усть-Шалым. Представляет группу гранитных скал-останцов на вершине г. Кейземес. Высота гряды порядка 80 м. Прежнее название «Мишкина часовня» («Медвежья часовня»). Есть два варианта захода: первый – через г. Таштагол, второй через пос. Спасск. Расстояние с района ул. Поспелова, г. Таштагол, туда-обратно, составляет 21 км.
- Гранитные скалы-останцы на г. Холодная
- Небольшой скальный участок на г. Холодная (767 м). На г. Холодная была расположена первая горнолыжная трасса в г. Таштагол. Расстояние маршрута 12 км. Живописная панорама на Старый город.

### **Природные памятники и объекты в окрестностях пгт. Шерегеш:**

- **г. Каритшал (Зелёная, 1270 м)**

Спортивно-туристский комплекс «Шерегеш» расположен в 4 км от пгт. Шерегеш, в 26 км от г. Таштагол, у подножия г. Зелёная. Представляет более 50 км подготовленных трасс различного уровня сложности, 20 подъемников. Идеальное место для внетрассового катания – фрирайда.

Горнолыжный комплекс «Сектор Е». На данный момент динамично развивающийся комплекс с большим набором услуг и в летний и зимний период времени. Есть интересные две эко-тропы с вершины г. Зеленая на г. Курган (1555 м) и к скале-арке «Око Шории» через г. Устье (1081 м) – г. Утуя (1143 м) – г. Скала (1023 м).

- **«Верблюжья гряда», местное название «Верблюды».**

Гранитные скалы-останцы «Верблюды» расположены в долине р. Мундыбаш, на плато Мустаг, в 2-х км от г. Каритшал 1270 м (г. Зелёная).

- **г. Курган (1555 м).**

На одной из вершин расположен поклонный крест высотой 12 м, в честь 2000-летия рождества Христова.

- **Массив Мустаг**

Входит в систему Шорского хребта, высочайшая точка – г. Мустаг, высотой 1570 м.

- **г. Утуя (1143 м)**

Одна из вершин горного массива Мустаг. Высота 1143 м. На вершине расположены живописные скалы-останцы. Входит в маршрут к скале-арке «Око Шории». Можно подняться сразу с «Сектор Е», либо по эко-тропе с г. Зеленая (Каритшал).

- **г. Устье (1081 м)**

Располагается между г. Зеленая (Каритшал) и г. Утуя. На вершине живописные скалы-останцы, на одной из скал есть арт-объект «Гнездо орла».

- **г. Скала (1023 м)**

Расположена за г. Утуя, на вершине массивный скальный участок.

- **Скала-арка «Око Шории»**

Расположена на склоне г. Скала. Представляет естественную скалу-арку с красивой панорамой.

- **Скалы-останцы «Детские Сарлыки»**

Гранитные скалы-останцы в районе Старый Шерегеш, хорошая тропа, легкий по физической сложности маршрут. Живописный вид.

- **Скалы-останцы «Сарлыки»**

Большой гранитные массив состоящий из трех больших групп скал-останцов на вершине г. Сарлык (1041 м).

- **Скалы-останцы «Чертов Палец»**

Одинокий гранитный скальный массив в районе г. Сарлык (1041 м).

## Экскурсионные объекты в пос. Усть-Кабырза:

- **Музей-заповедник «Трехречье».**

Расположен в старинном поселке Усть-Кабырза. Человек обжил живописные берега трех рек – Мрассу, Пызасс, Кабырза – в глубокой древности. Проложенные в далеком прошлом таежные сухопутные дороги и естественные водные пути сходились в Усть-Кабырзе и приводили сюда путников, торговцев, исследователей, каторжан, спецпоселенцев и разных другой люд, захавший сюда на заработки. Об этом узнает ищущий знаний посетитель в двух экспозициях музея-заповедника «Трехречье»: «Шорский ГУЛаг» - экспозиция посвященная памяти жертв политических репрессий, «Торгово-хозяйственный амбар» - историко-краеведческая экспозиция.

*Адрес: 652974, Кемеровская область, Таштагольский район, пос. Усть-Кабырза, ул. Арбачакова, 17а.*

- **Часовня Петра и Февронии.**

Открылась 27 августа 2011 года. Пётр и Феврония считаются покровителями семьи и брака. Часовня поставлена на горе в устье реки Пызыс, которая носит название горы Любви. Это древнее священное место, другое название которого – Святая гора.

Захоронение «Кабырзинской принцессы».

Расположено на берегу р. Мрас-Су, датируется V веком до нашей эры. Принцессой назвали, потому что такое большое количество украшений, которое было обнаружено при раскопках, не может быть на обычной женщине. Помимо захоронения, здесь был обнаружен многослойный археологический памятник Усть-Пызас-2 с предметами от эпохи бронзы до средневековья.



## Природные памятники в окрестностях пос. Усть-Кабырза:

- **пещ. Парлагольская.**

Расположена в 12 км от пос. Усть-Кабырза. Расположена в районе старого моста (Мельничный) через р. Кабырза за пос. Парлагол, на гребне берегового хребта. Небольшая пещера с общей протяженностью порядка 80 м., имеет три этажа. Красивый вид на долину р. Кабырза с вершины скального участка пещеры. Протяженность 12 км от пос. Усть-Кабырза.

- **пещ. Азасская.**

Расположена в 18 км от пос. Усть-Кабырза, из пещеры выходит руч. Азас. Знаменита тем, что здесь, якобы, нашли следы снежного человека. Пещера небольшая, длина галереи порядка 40 м. Очень живописен входной грот.

- **Скалы «Карчитский замок»**

Расположены в 16 км от пос. Усть-Кабырза выше по течению р. Мрас-Су. Очень красивый участок береговых скал в районе руч. Улунгол. Добраться можно на моторной лодке.

- **Грот пещ. Грандиозная.**

Расположен в 20 км от пос. Усть-Кабырза, в районе руч. Енис, выше по течению р. Мрас-Су. Огромный входной грот пещеры Грандиозная на вершине берегового хребта. Очень красивый вид со скальной площадки на долину р. Мрас-Су. Добраться можно на моторной лодке.

- **Воклюз Кабук.**

Расположен в 30 км выше по течению р. Мрас-Су от пос. Усть-Кабырза. Воклюз Кабук представляет собой выход целой речки из карстового источника на склоне горы, в районе руч. Кабук. В данном месте находится кордон Шорского национального парка. Добраться можно на моторной лодке.

- **Скала Медная**

Расположена в 8 км ниже по течению р. Мрас-Су от пос. Усть-Кабырза. Это народное название из-за красноватого оттенка скалы. Является береговой скалой г. Орда (787 м). В данном месте расположен кордон Шорского национального парка. Можно добраться на моторной лодке.

- **Водопад Сага.**

Расположен в 30 км от пос. Усть-Кабырза в низ по течению р. Мрас-Су. 12-метровый водопад на ручье Шолбычак, приток Мрас-Су. В устье ручья располагаются красивые розовые карстовые скалы. Добраться можно на моторной лодке.

- **г. Кара-Таг (1323 м).**

В переводе с тюркского – «чёрная гора». главенствующую вершину пос. Усть-Кабырза. Является родовой (старшей) горой сёока Карга. По одной из легенд на вершине находится плот каргинцев на котором они спаслись от потопа. Сакральный памятник шорского народа.

### **Экскурсионные объекты в пос. Усть-Анзас:**

- **Шорский экомузей «Тазгол».**

Этнографический музей под открытым небом «Тазгол» расположен на территории Шорского национального парка в широкой долине устья Анзаса в посёлке Усть-Анзас (100 км от Таштагола).

Посёлок находится у священной для шорцев горы Айган. «Тазгол» в переводе с шорского означает «ровный луг». Экспозиция музея рассказывает о культурных традициях горных шорцев. Это первый в Кузбассе практический опыт создания этнографического музея под открытым небом в естественной среде. В экспозиции экомузея воссозданы: быт, обычаи и традиции исконных обитателей Горной Шории с VI до начала XX века.

**Экскурсии:** знакомство с основными занятиями местного населения (покос, рыбалка, ореховый промысел, кузнечество, промывка золота ручным способом, зимой – охота), с участием в них; знакомство с миссионерской деятельностью Мрасского отделения Алтайской духовной миссии.

### **Контактная информация:**

**МБУ ДО «Станция детского и юношеского туризма и экскурсий».**

*Адрес: г. Таштагол, ул. Поспелова, 22. Тел.: 8(384-73) 3-23-78.*

*e-mail: [tashtdyute@mail.ru](mailto:tashtdyute@mail.ru)*

*[www.sdyute.ru](http://www.sdyute.ru)*



## Тисульский муниципальный округ

*Дата основания: 4 сентября 1924 года.*

*Площадь: 8,1 тыс. км<sup>2</sup>.*

*Население: 19,3 тыс. человек.*

Первые поселения на территории современного Тисульского района возникли в IV-III в. до н.э.

К 1783 гду относятся первые архивные упоминания посёлка Тисуль, который расположился в месте слияния рек Каштак и Тисулка. В 1924 году в составе Томской области был образован Тисульский район, с центром в пгт. Тисуль. Потом Тисульский район дважды был упразднён и присоединён к Тяжинскому району, и только с 1965 года вновь образованный Тисульский район существует как самостоятельная административная единица.

### **Экскурсионная программа.**

• **Обзорная экскурсия:** основные культурные и архитектурные памятники расположены на центральной улице посёлка – улице Ленина: храм иконы Божией Матери «Троеручица», мемориальный комплекс погибшим в годы Великой Отечественной войны, памятники архитектуры конца XIX – начала XX вв., историко-краеведческий музей, Тисульский центр досуга. Ещё один объект экскурсионной программы, расположенный на улице Фрунзе, – Детская художественная школа № 14 имени А. А. Леонова.

### • **Тисульский историко-краеведческий музей.**

Открыт в 1979 году. В музее собран богатый материал по истории Тисульского района: истории крестьянского быта конца XIX – начала XX вв., истории революционного движения в районе, об участниках Великой Отечественной войны и тружениках тыла, об интересных людях, прославивших свою малую Родину. В настоящее время работают временные тематические выставки, приуроченные к календарным и знаменательным датам.

*Адрес: пгт. Тисуль, ул. Ленина, 78. Тел.: 8(384-47) 2-14-76.*

*Время работы: пн - пт с 8.00 до 17.00, сб с 9.00 до 15.00.*

### • **Детская художественная школа № 14 имени А. А. Леонова.**

Открыта в 1975 году. В 2006 году школе присвоено звание имени дважды героя Советского Союза лётчика-космонавта А. А. Леонова. В школе постоянно действуют экспозиции фотоматериала и памятных вещей, связанных с визитами лётчика-космонавта в школу, а также хранится информация о мастер-классах для учащихся, проведённых лётчиком-космонавтом. В 2008 году открыта мастерская-студия, где представлены репродукции картин художника А. А. Леонова, личные принадлежности художника (кисти, краски и т.д.). Каждый квартал в школе меняются экспозиции выставок художников разного направления деятельности Кузбасса.

*Адрес: пгт. Тисуль, ул. Фрунзе, 34.*

*Тел.: 8(384-47) 2-37-71.*

*Время работы: пн - пт с 9.00 до 19.00.*

### • **Храм иконы Божией Матери «Троеручица».**

Новое здание храма было открыто в 2012 году. Святыней храма является икона Божией Матери



«Троеручица». Богослужения совершаются в субботу и воскресенье, а также в праздники. В фондах храма хранятся церковные книги.

*Адрес: пгт. Тисуль, ул. Ленина, 62. Тел.: 89235127334.*

**• Тисульский центр досуга.**

Деятельность центра досуга направлена на организацию досуга населения, пропаганду и развитие народной и традиционной культуры, развитие декоративно-прикладного искусства, выявление талантов и развитие творческих способностей участников самодеятельности. В центре досуга пгт. Тисуль работает 61 клубных формирования, из них 7 носят звание «Народный», а один «Образцовый».

*Адрес: пгт. Тисуль, ул. Ленина, 73а. Тел.: 8(384-47) 2-37-90.*

**Достопримечательности:**

- каменные купеческие дома середины – конца XIX в., начала XX в.;
- памятник участникам гражданской войны в пгт. Тисуль;
- обелиск Место расстрела участников Чумайского восстания;
- мемориальный комплекс погибшим в годы Великой Отечественной войны
- памятник, дом в с. Листвянка, где родился лётчик-космонавт А. А. Леонов, и парк имени Леонова.

На территории района находится много памятников природы:

- озёра: Б. Берчикуль, М. Берчикуль, Песчаное, Пустое, Утиное;
- реки: Кия, Дудет, Урюп и др.;
- водопады: Лисий, Макарачек.

В южной части Тисульского района расположен участок государственного заповедника «Кузнецкий Алатау». Площадь охранной зоны в этом районе составляет 15934 га.

**Туристские маршруты в Тисульском районе.**

Однодневные маршруты в летнее время:

- п. Макарак (водопад Макарачек, ручей Банный);
- озеро Б. Берчикуль и его окрестности;
- окрестности п. Тисуль – оз. Римок.



**Контактная информация:**

**МУ ДО Дом детского творчества**

*Адрес: пгт. Тисуль, ул. Фрунзе, 38. Тел.: 8(384-47) 3-20-45.*

*Время работы: пн – пт с 8.00 до 17.00.*

## Топкинский муниципальный округ



*Дата основания: 11 января 1965 года.  
Площадь: 2,7 тыс. км<sup>2</sup>.  
Население: 48 тыс. человек.*

В состав района входит 1 городское и 11 сельских поселений. Железнодорожная станция Топки была образована в 1914 году, с 1929 года – это рабочий посёлок, в 1933 году посёлок получил статус города. С 2006 года город Топки входит в состав Топкинского муниципального района. Главное промышленное предприятие города – ООО «Топкинский цемент», крупнейший завод по производству цемента в Кузбассе. Транспортное положение является одним из существенных ресурсов: Топки – один из старейших и наиболее важных железнодорожных узлов Кузбасса.

Основные отрасли промышленности: производство строительных материалов, машиностроение и металлообработка, пищевая промышленность.

### Экскурсионная программа.

• **Обзорная экскурсия:** ж/д вокзал, мемориал павшим за Родину в 1941 – 1945 гг., административный центр, храм Сергея Радонежского, Никольский храм.

• **Топкинский исторический музей.**

Музей основан 21 марта 1980 года. Его фонды насчитывают более 14 тысяч экспонатов. Наиболее ценные коллекции: палеонтологическая, этнографическая, нумизматическая, документальный фонд, экспонаты времён Великой Отечественной войны.

Образовательные услуги: экскурсии, лекции, выставки, встречи, музейные уроки.

*Адрес: г. Топки, ул. Революции, 26. Тел.: 8(384-54)2-06-31.*

• **Конноспортивная школа в посёлке Рассвет.**

Направления деятельности: выращивание и испытания высококлассных призовых рысаков, а также развитие детского спорта.

*Тел.: 8-903-046-33-98.*

• **Предприятия ООО «Топкинский цемент».**

Топкинский цементный завод вступил в строй действующих предприятий в 1966 году. Одно из предприятий Западной Сибири, которое работает стабильно на рынках России и выпускает качественную продукцию.


*Адрес: г. Топки, промплощадка. Тел.: 8(384-54) 2-80-10.*

• **Локомотивное депо станции Топки** – старейшее предприятие железной дороги. В 2006 году разделилось на 2 предприятия: Локомотивное ремонтное депо и Локомотивное эксплуатационное депо.

*Адрес: г. Топки, ул. Пролетарская, 109.*

• **Сельский Дом культуры д. Терёхино.** Знакомство с культурой чувашского народа.

*Адрес: Топкинский район, д. Терёхино, ул. Мира, 6.*



### Контактная информация:

**МБОУ ДО «Дворец творчества детей и молодёжи».**

*Адрес: г. Топки, ул. Кузнецкая, 1. Тел.: 8 (38454) 3-22-77,*



## Тяжинский муниципальный округ




*Дата образования: 4 сентября 1924 года.  
Площадь: 3,54 тыс. км<sup>2</sup>.  
Население: 30,7 тыс. человек.*

В 1600 году было основано село Тяжинское, ныне Старый Тяжин, одно из старейших поселений Южной Сибири. Через территорию района прошёл Московско-Сибирский тракт. Тяжинцы занимались извозом, ходили с обозами, принимали на постой проезжающих, торговали кормом

для лошадей и шорными изделиями.

Тяжинский район образован в 1924 году. В 1960 году были объединены территории Итатского и Тяжинского районов. В этих границах район существует до настоящего времени. Административный центр – пгт. Тяжинский (14 тыс. жителей), основан в 1894 году. В состав Тяжинского муниципального района входят 2 городских поселения: пгт. Тяжинский, пгт. Итатский и 10 сельских поселений. Посёлок городского типа Тяжинский существует с данным статусом с 1958 года.



Наибольшее развитие в районе получили молочное животноводство и растениеводство.

### Экскурсионная программа.

- **Церковь Преображения Господня.**

Община верующих создана в 1994 году, службы проводились в приспособленном здании. В 1997-2006 гг. построена кирпичная пятиглавая церковь сравнительно простой архитектуры, с небольшой трапезной и шатровой колокольней.

*Адрес: пгт. Тяжинский,  
ул. Кооперативная. 1. Тел.: 8(384-49) 2-54-09.*

- **ОАО «Кузбассконсервмолоко».**

Один из крупнейших в регионе производителей молочных консервов.

*Адрес: пгт. Тяжинский, ул. Кирова, 21а.  
Тел.: 8(384-49) 2-99-97, 2-92-10.*

- **Тяжинский агропромышленный техникум (Профессиональный лицей № 79).**

Специальности: механизация сельского хозяйства, сварщик (электросварочные и газосварочные работы), социальный работник, продавец, контролёр-кассир, мастер сельскохозяйственного производства.

*Адрес: пгт. Тяжинский, ул. Ленина, 70. Тел.: 8(384-49) 2-50-00, 2-50-89.*

- **Детско-юношеская спортивная школа.**

*Адрес: пгт. Тяжинский, ул. Профилакторий. Тел.: 8(384-49) 2-83-00.*

- **Народный театр «Лица».**

Театр создан на базе районного Дома культуры.  
*Тел.: 8(384-49) 2-13-78, 2-92-49.*



- **Районный краеведческий музей.**

Музей открыт 25 декабря 1998 года. Количество экспонатов основного фонда 1507. Основные экспозиции «Подвиг, отлитый в бронзе», «Путешествие по русской старине», «Они сражались за Родину», «Флора и фауна Тяжинского района», «Тяжин-моя малая Родина»

*Адрес: пгт. , Тяжинский ул. Западная,4. Тел.: (384-49)2-83-20*

- **Краеведческий музей имени Героя Советского Союза Григория Иосифовича Шилова в Листвянской средней школе.**

Музей в Листвянской школе открыт в мае 2002 года. В настоящее время фонды музея насчитывают более 600 экспонатов. Основные экспозиции: «История села», «Трудовая слава», «Великая Отечественная война», «История школы», «Горница», «Крестьянский двор», «Григорий Иосифович Шилов (уроженец села Валерьяновка)».

*Адрес: п. Листвянка, ул. Стройгородок, 9. Тел.: (384-49) 7-81-84.*

**Контактная информация:**

**МБУ «Информационно-методический центр».**

*Адрес: пгт Тяжинский, ул. Октябрьская, д. 9. Тел.: 8 (384-49)2-74-81, 2-85-04.*

*E-mail: mboudpoimc@gmail.com*



## Чебулинский муниципальный округ

**Дата основания:** 4 сентября 1924 года.  
**Площадь:** 3,7 тыс. км<sup>2</sup>.  
**Население:** 17,6 тыс. чел.

Район расположен в бассейне реки Чебулы, по имени которой и назван. В состав района входит 1 городское и 6 сельских поселений. Районный центр – пгт. Верх-Чебула, образованный в 1762 году.

В Чебулинском районе находится большое количество памятников археологии, истории и архитектуры. В 1995 году у села Шестаково обнаружено единственное в России кладбище динозавров и других рептилий, обитавших здесь 130-150 млн. лет назад. На территории района расположены особо охраняемые природные территории: Чумайско-Иркутяновский государственный заказник и Шестаковский природный парк.

### Экскурсионная программа.

- **Обзорная экскурсия по пгт. Верх-Чебула:** памятник героям, погибшим в годы Великой Отечественной войны «Скорбящая мать», памятник хлебу «Золотой сноп», Церковь святых бессребреников Космы и Дамиана, спортивный комплекс «Олимпиец».

- **Часовня памяти преподобномученика Филарета Срезневского, родник.**

- **Чебулинский районный краеведческий музей.**

Здание музея построено в 1908 году, является памятником архитектуры. Среди экспонатов музея представлены археологические находки Чебулинского района, предметы крестьянского быта конца XIX – начала XX вв. Музей имеет отдел в селе Чумай. Основу отдела составляют экспозиции «Чумай – село старинное» и «Чумай в огне революционных событий начала XX столетия».



*Адрес:* пгт. Верх-Чебула, ул. Советская, 58. *Тел.:* (384-44) 2-10-07. *Время работы:* ежедневно с 9.00 до 17.00, кроме сб и вс. **Внимание:** экскурсии по предварительной договоренности.

- **Культурно-досуговый центр Чебулинского района.**

*Адрес:* пгт. Верх-Чебула, ул. Советская, 105а. *Тел.:* (384-44) 2-19-90.

- **Центр народных ремёсел.**

Центр осуществляет возрождение и развитие народных ремёсел, работает по следующим направлениям: художественная керамика, художественная обработка бересты, бисероплетение, вышивание, флористика.

*Адрес:* пгт. Верх-Чебула, ул. Октябрьская, 1.



**Туристские маршруты:**

- пгт. Верх-Чебула – Чумайско-Иркутяновский государственный заказник;
- пгт. Верх-Чебула – древние вулканы Кондовый Бухтай, Барабинский Бухтай.

**Контактная информация:**

**МБУДО «Чебулинский центр дополнительного образования».**

*Адрес: пгт. Верх-Чебула, ул. Советская, 60. Тел.: (384-44) 2-11-01.*

*E-mail: [cheb.tsentr@yandex.ru](mailto:cheb.tsentr@yandex.ru); <http://www.sentr.ucoz.ru>*



## Юргинский муниципальный округ

*Дата основания: 18 января 1935 года.*


*Площадь: 2,52 тыс. км<sup>2</sup>.*

*Население: 22,7 тыс. чел*

Постановлением Всероссийского центрального исполнительного комитета от 18 января 1935 года образован Юргинский район Западно-Сибирского края. 17 декабря 1995 года на районном референдуме принят первый Устав Юргинского района. В административно-территориальный состав Юргинского муниципального округа входит 9 территориальных управлений и 63 населенных пункта. Административный центр – город Юрга (не входит в состав муниципального округа).

### Экскурсионная программа.

- **Святой источник праведного Феодора Ушакова**



На территории Юргинского округа есть не мало удивительных мест и одно из них - родник, святой источник праведного Феодора Ушакова вблизи деревни Новороманово, освященный, в 2013г.

Святой источник обустроен. Это единственный святой источник в Кузбассе освященный в честь адмирала Российского флота Федора Ушакова, не потерпевшего ни одного поражения, являющийся одним из основателей Севастополя, почитаемый как небесный покровитель Военно-морских сил России. С освящением источника у жителей Юрги и Юргинского района, прошедших когда-то службу на флоте, появилась новая традиция – в последнее воскресенье июля, когда празднуется день ВМФ России, они собираются у «адмиральского» ключа, чтобы после молебна окунуться в благодатные воды. 4 ноября 2016 г. на месте святого источника, епископ Мариинский и Юргинский Иннокентий освятил новую купель, прилегающую к источнику. Отстроили купальню. Ежегодно, 19 января, здесь устраиваются крещенские купания.

- **Писаные скалы д.Новороманово**

На выезде из д.Новороманово находятся писаные скалы. Название эта писаница получила «Новоромановская» от села Новороманово. Открыта эта писаница в марте 1967 года.

Археологической экспедиции удалось открыть более 50 рисунков, относящихся к началу бронзового века. Ценность Новоромановской писаницы, как исторического источника, состоит в том, что она дает представление о духовной жизни людей в эпоху бронзового века.



- **Краеведческий музей МКУК «ЮБМК»**



В фондах хранится более 18 тыс. музейных предметов, в числе которых памятники археологии, предметы быта крестьян-сибиряков XIX века, татар и жителей других национальностей, проживающих в Юргинском районе. Для посетителей организуются лекции «Путешествие в старину», «Они ковали Победу», «Люди каменного века», «Писаницы» на Томи».

### **В музее действуют постоянные экспозиции**

✓ - раздел археологии. Здесь хранятся древни экспонаты – бивни мамонта, рог шерстистого носорога, нож эпохи бронзы и другие, а также материалы, рассказывающие о памятниках культуры мирового значения – о писаных скалах и о Московско-Сибирском тракте, который проходил по территории Юргинского района;

✓ В отдельной комнате – имитация избы крестьянина-сибиряка конца XIX века. Здесь представлены все атрибуты того времени: красный угол, макет русской печки с полатами, ткацкий станок, зыбка младенца, предметы домашнего быта.

✓ Отдел истории Кузбасса рассказывает об основных моментах истории Кемеровской области. Здесь же представлены полезные ископаемые нашего края, шахтёрские принадлежности.

✓ Прекрасно вписался в этот отдел раздел животного и растительного мира нашего района. Это самое любимое место наших посетителей. Здесь взрослые и дети любят фотографироваться на фоне природы с чучелами птиц и животных: рыси, медведя, волка, косули, зайцев и других.



✓ Зал Памяти включает в себя несколько экспозиций: революционное движение в районе, колхозное движение, отделы репрессий, Великой Отечественной войны, локальные войны.

✓ В выставочном зале ежемесячно меняется экспозиция: оформляются персональные, тематические выставки и изделия прикладного искусства. Постоянно действует выставка-продажа

работ умельцев Юргинского района.

*Адрес: п.ст. Юрга-2, ул. Новая, 24. Тел.:8(384-51) 93-1-35.*

*Время работы: понедельник – суббота с 8.30 до 17.30 без обеда.*

• **Село Зимник** – татарское село в Юргинском районе. Основное население татары-мишари, есть калмаки – представители небольшой сибирской народности.

• **Экспозиции историко-краеведческого музея, основанного на базе МКОУ «Зимниковская основная общеобразовательная школа:**

✓ Татарское жилище с предметами быта, орудиями труда и национальной одеждой;

✓ История села;

✓ История школы;

✓ Уголок боевой славы, посвященный участникам войны, военных конфликтов, труженникам тыла.

*Адрес: д.Зимник, ул.Школьная д.17*



• **Экспозиции историко-краеведческого музея, основанного на базе МБОУ «Новоромановская основная общеобразовательная школа:**

✓ Русская изба (этнография).

✓ Одежда дореволюционной России.

✓ Новоромановцы – участники Великой Отечественной войны.

✓ Наш край в глубокой древности.

- ✓ Писаница на Томи.
- ✓ История д. Новороманово.
- ✓ История Новоромановской школы.

*Адрес: д.Новороманово, ул.Центральная, д.47*

#### **Памятники археологии, истории и культуры Юргинского муниципального округа:**

- поселение Зимник-2. Эпоха средневековья. Находится на левом берегу р. Ял-Гол, правого притока реки Искитим, в 1,5 км западнее улуса Зимник;

- поселение Лебяжье-1. Раннее средневековье. Левый берег реки Лебяжья в 3,5 км выше устья;



- поселение Лебяжье-2. Раннее средневековье. Правый берег реки Лебяжья в 6 км от устья, в 6 км южнее деревни Асаново;

- поселение Лебяжье-3. Раннее средневековье. Правый берег реки Лебяжья в 2 км севернее деревни Елгино;

- поселение Лебяжье-4. Развитое средневековье. Устье реки Лебяжья;

- поселение Лебяжья-5. Неолит, ранняя бронза. Правый берег реки Лебяжья в 2 км юго-восточнее села Просоково;

- Варюхино. Начало эры. Поселение вниз по течению

реки Томи;

- Варюхино. Время не определено. Шесть курганов на левом берегу реки Томи рядом с поселением.

#### **Памятники истории:**

- п. Арлюк: место боя красногвардейцев с белочехами, 1918 г.; братская могила расстрелянных колчаковцами в гражданскую войну;

- д. Талая: могила героев гражданской войны;

- п. Линейный: место захоронения жертв массовых репрессий Арлюкского лаготдела, 1936-1953 гг.;

- п. Приречье: место захоронения жертв массовых репрессий Заозерного лаготдела, 1936-1953 гг.;

- с. Варюхино: жилой дом, в котором останавливался А. П. Чехов в 1890 г.;

- в лесах д. Мальцево в 1756 г. произошло массовое самосожжение раскольников;

- в с. Просоково в 1862 г. отмечал именины великий князь Владимир Александрович;

- через населённые пункты Просоково, Мальцево, Зеледеево, Варюхино проходил Московско-Сибирский тракт в XVIII-XIX вв.;

- через с. Поперечное проходил тракт Томск – Кузнецк в XVIII-XIX вв.



**Памятники культуры** – 14 населённых пунктов, основанных в XVII веке: д. Алабучинка (1683 г.), д. Алаева (1693 г.), д. Безменова (1684 г.), д. Бжицкая (1694 г.), д. Варюхино (1682 г.), д. В-Тайменка (1684 г.), с. Зеледеево (1659 г.), д. Кожевникова (1689 г.), д. Л-Асанова (к. XVII в.), с. Просоково (1691 г.), д. Талая (1692 г.), д. Томилова (1670 г.), д. Филонова (1659 г.), д. Чахлова (1683 г.).

**Памятники архитектуры:** церковь Святого Флора и Лавра (1908 г.), дом Баянова с усадьбой в селе Зеледеево (к. XIX в.); жилые дома конца XIX века в сёлах Мальцево, Елгино, Просоково; жилой дом с усадьбой (1950-е гг.) в с. Просоково.

#### **Контактная информация:**

**Краеведческий музей МКУК «ЮБМК»**

*Адрес: п.ст. Юрга-2, ул. Новая, 24. Тел.:8(384-51) 93-1-35.*

*Время работы: пн - сб с 8.30 до 17.30 без обеда*



## Яйский муниципальный округ

*Дата основания: 1 февраля 1963 года.*

*Площадь: 2,76 тыс. км<sup>2</sup>.*

*Население: 17,135 тыс. человек.*

Округ расположен на севере Кемеровской области. В его состав входят 1 городское и 9 сельских поселений. Административный центр – посёлок городского типа Яя. В округе развита добыча нерудных полезных ископаемых.

### Экскурсионная программа.

• **Обзорная экскурсия по посёлку Яя:** МБОУ «Яйская средняя общеобразовательная школа № 2», с посещением музея истории школы; Спортивно-оздоровительный комплекс «Альбатрос», с посещением тренажёрного зала; Центр детского творчества; Централизованная библиотечная система Яйского округа; Детская школа искусств; Детско-юношеская спортивная школа.

• **Музеи Яйского района:** п. Безлесный (Анжерская школа), ст. Судженка (школа № 36), с. Улановка (Улановская школа), с. Марьевка (В. Д. Фёдорова), пгт. Яя (Яйская школа № 2), с. Ново-Николаевка (Новониколаевская школа).



• **Литературно-мемориальный музей имени Василия Дмитриевича Фёдорова.**

В Марьевском сельском поселении располагается музей-усадьба Василия Фёдорова.

Основная часть экспозиций музея находится в Марьевском Доме культуры. Здесь размещены три зала с экспозициями о жизни и творчестве Василия Дмитриевича и один зал отдела краеведения, в котором собрана информация об истории Марьевского поселения. Еще одна экспозиция располагается в Доме-усадьбе поэта на Назаркиной горе. Дом построен в 1970 г. Находится на самом высоком месте в д.Марьевка. С горы очень живописный вид сибирской природы во все времена года. На усадьбе установлен бюст В.Д. Федорова (1985 г.) - скульптор Г.С.Трофимов, открыта мемориальная доска.



*Адрес: с. Марьевка, ул. Советская, 17, ул. Школьная, 9. Тел.: (384-41) 2-19-63, 2-44-60, e-mail: [liter.fedorov@yandex.ru](mailto:liter.fedorov@yandex.ru)*

*Время работы: ежедневно с 9.00 до 17.00, кроме пн и последней пт каждого месяца.*

• *Модельная библиотека Марьевского Дома культуры. Тел.: (384-41) 2-44-43.*

• *Модельная библиотека Дома культуры п. Безлесный. Тел.: (384-41) 2-61-11.*

### Туристские маршруты в Яйском муниципальном округе:

• 1 категория сложности:

• Южное кольцо: Яя – г. Белая – п. Рудничный – п/л «Белая роща» – Яя (30 км.).

• Северное кольцо: Яя – Яя-Борик – Бекет – г. Белая – Сергеевка (левый берег р.Яя) – Верхвеликосельское (правый берег р.Яя) – Ишим (мост черер р.Яя) – Улановка – Сергеевка – Марьевка (Марьевские луга, карьер) – Яя (90 км.).



- Водные: по реке Золотой Китат (от Майска) – Яя (до впадения в р. Яя) – Яя-Борик – Марьевка – Бекет – Сергеевка – Верхвеликосельское – Тихеевка – Ишим.
- По окрестностям п. Яя.

**Контактная информация:**

**МБОУ ДО «ЦДТ».**

*Адрес: пгт. Яя, ул. Школьная, д. 5. Тел./факс: (384-41) 2-11-81, 2-29-97.*

## Яшкинский муниципальный округ



*Дата основания: 20 июня 1930 года*  
*Площадь: 3,5 тыс. км<sup>2</sup>*  
*Население: 29 тыс. человек*

С Яшкинского района начинается освоение русскими людьми территории Кемеровской области. В 1598 году здесь был основан Сосновый острог.

Основу экономики района составляет промышленное производство. «Градообразующим» предприятием является ООО КДВ «Яшкино», пищекомбинат, производящий известные по всей стране кондитерские изделия. Развивается птицеводческая отрасль. На территории района расположен уникальный историко-культурный и природный музей-заповедник «Томская писаница». В Яшкинском районе имеются геологические памятники природы, наиболее известным из которых является «Барзасская рогожка».

### Экскурсионная программа.

#### • Музей-заповедник «Томская писаница».

Музей-заповедник «Томская Писаница» создан 16 февраля 1988 года. В музее представлены: памятник наскального искусства, архитектурно-этнографические памятники под открытым небом. В музее-заповеднике открыты для посещения археологические и этнографические комплексы: «Древнее святилище»; «Шорский улус Кезек»; «Мифология, эпос»; «Археодром»; «Музей наскального искусства Азии»; «Славянский мифологический лес»; «Время и календари»; «Сказка, резиденция Деда Мороза»; «Русское Сибирское село»; Часовня.



Адрес: д. Писаная. Тел.: справочная (384-2) 75-86-33, экскурсионное бюро (384-2) 75-10-90.

Время работы: среда – воскресенье с 10.00 до 18.00. Офис музея находится по адресу: г. Кемерово, ул. Томская, 5а.

#### • Экскурсия на Шумихинский некрополь.

Археологический комплекс «Сибирское село», д. Писаная, музей-заповедник «Томская писаница», Храм святой Троицы, село Пача, Яшкинский пищекомбинат, Транссибирская железнодорожная магистраль, кедровые боры, д. Дубровка, д. Ботьево, национальный культурный центр – село Юрты-Константиновы, древний курганный могильник «Шумихинский некрополь» близ деревни Усть-Сосновка.



#### • Краеведческий музей пгт. Яшкино.

Адрес: пгт. Яшкино, ул. Суворова, 8.

Тел.: (384-55) 5-20-92.

Время работы: пн - пт с 10.00 до 17.00.

#### • Центр традиционной казачьей культуры «Сосновый стан».

Адрес: п. Яшкинский, ул. Осенняя, 6.

Тел.: (384-55) 4-36-54.

Время работы: пн - пт с 10.00 до 17.00.

#### • Краеведческий музей Пачинской средней общеобразовательной школы.

• **Музей представлен тремя разделами: «Музей боевой славы», «Музей села» и «Музей школы».**

*Адрес: с. Пача, пер. Ленина, 17.*

*Тел.: (384-55) 3-03-24.*

*Время работы: пн - пт с 8.00 до 17.00.*

• **Краеведческий музей Колмогоровской средней общеобразовательной школы.**

Основные разделы экспозиции: «Они сражались за Родину», «История и современность с. Колмогорова», «Село Колмогорова в послевоенные годы», «Сельский быт конца XIX – начала XX вв.», «История образования на селе».

*Адрес: с. Колмогорова, микр-н «Молодёжный», 7. Тел.: (384-55) 4-64-36.*

*Время работы: пн - пт с 8.00 до 17.00.*

• **Краеведческий музей Ленинской основной общеобразовательной школы.**

Основные разделы экспозиции: «Жила-была деревенька», «Этот день победы», «Они сражались за Родину», «Учителями славится Россия», «С чего начинается Родина. У истоков», «Люблю тебя, мой край родной», «Воины-интернационалисты», «Школа, с юбилеем».

*Адрес: п. Ленинский, ул. Школьная, 2. Тел.: (384-55) 3-46-35, 3-45-87.*

*Время работы: пн - пт с 8.00 до 17.00.*

• **Музей боевой и трудовой славы имени Евгения Пахирко.**

Основные разделы экспозиции: «Русская горница», «История села», «История Поломошинской школы», «Никто не забыт, ничто не забыто».

*Адрес: с. Поломошиное, ул. Бениваленского, 18. Тел.: (384-55) 3-64-48.*

*Время работы: пн - пт с 8.00 до 17.00.*

• **Музей боевой славы средней общеобразовательной школы № 1 пгт. Яшкино.**

Основные разделы экспозиции: «Солдаты славы не искали», «Он был пехотой», «Оружие победы», «Афганистан. Воины-интернационалисты», «Фронтовые письма», «Наши фронтовики», «Он не вернулся из боя», «Яшкинский район в годы войны».

*Адрес: пгт. Яшкино, ул. Ленинская, 4.*

*Тел.: (384-55) 2-56-54.*

*Время работы: пн - пт с 8.00 до 17.00.*

• **Сквер «Памяти героев», п. Яшкино, ул. Суворова**

В честь 75-летия Победы в Яшкино открыт сквер «Памяти Героев». Жители района выбрали название сквера через голосование.

В центре сквера расположен обелиск с именами Героев Советского Союза

По периметру сквера установлены стелы с указанием количества погибших и пропавших без вести, информацией о работающих на территории Яшкина во время войны госпиталях и другими сведениями



• **Храм Андрея Первозванного п. Яшкино**

Язык богослужений: церковнославянский

Богослужения совершаются в субботу, в воскресенье и по праздникам.

При храме работает Воскресная школа. Есть библиотека.

*Адрес: пгт. Яшкино, ул. Больничная, д. 8.*

*Тел.8-(923)- 516-24-24*



**Яшкино**

- **Церковь Иконы Божией Матери Казанская**

Трехкупольная церковь расположена в самом центре поселка рядом со зданием администрации и другими важными социальными объектами.

*Адрес: пгт. Яшкино ул. Суворова, 14, Тел 8 (923) 516-24-24*

- **приход Святого Семейства Римско-католической Церкви в пгт**



*Адрес: Кемеровская обл., пгт Яшкино, ул. Дорожная 7, тел. 8 (3842) 750932*

**Туристские маршруты:**

- Кузнецкая котловина, р. Сосновка (пешеходный в летний период, лыжный в зимний период): пгт. Яшкино – с. Корчуганово – д. Литвиново – с. Красноселка – д. Болохнино – д. Ботьево – д. Нижнешубино – д. Мелково – с. Пашково – с. Ленино – д. Усть-Сосновка – д. Сосновый острог – д. Иткара – д. Саломатово – д. Кулаково – д. Мохово – с. Поломошное – д. Нижнее-Тайменка – д. Зырянка – ст. Литвиново – пгт. Яшкино.

- Чудеса Яшкинского района (водный):

- с. Колмогорова, о/л «Олимпиец» - д. Писаная – Музей – заповедник «Томская писаница» - с. Пача - р. Долгая – д. Крылово – д. Ниж. Тальменка – Новоромановские и Никольские скалы – Тутальская писаница – с. Поломошное – д. Мохово – д. Кулаково – с. Саломатово – д. Иткара – д. Сосновый Острог - д. Усть – Сосновка – д. Юрты-Константиновы – п.г.т. Яшкино.



**Контактная информация:**

**МБУ ДО «Оздоровительно-образовательный туристский центр».**

*Адрес: пгт. Яшкино, ул. Ленинская, 44. Тел.: (384-55) 5-23-09.*

*E-mail: dootc@mail.ru*